

Disposició final quarta

Aquesta llei començarà a vigir, una vegada publicada en el Butlletí Oficial de les Illes Balears, el dia 1 de gener del 2006, sense perjudici que l'efectivitat o l'exigència de l'impost i dels registres de vehicles i de substituïts regulats en el capítol I del títol I, com també de la taxa per la inscripció en el registre de vehicles afectes a l'activitat d'arrendament sense conductor regulada en el capítol II del títol I, s'ajorni fins que entrin en vigor els decrets de desenvolupament a què es refereix l'apartat 2 de la disposició final segona d'aquesta llei.

Per tant, ordén que tots els ciutadans guardin aquesta llei que els tribunals i les autoritats als quals pertoqui la facin guardar.

Palma, a vint-i-set de desembre de dos mil cinc

EL PRESIDENT
Jaume Matas Palou

**El Conseller d'Economia,
Hisenda i Innovació**
Luis Angel Ramis de Ayreflor Cardell

— 0 —

CONSELLERIA DE RELACIONS INSTITUCIONALS

Num. 23271

Decret 133/2005, de 28 de desembre, pel qual es fixa el calendari de dies inhàbils per a l'any 2006, a efecte del còmput de terminis administratius.

La Llei 30/1992, de 26 de novembre, de règim jurídic de les administracions públiques i del procediment administratiu comú, estableix a l'article 48.7 que les administracions de les comunitats autònomes, amb subjecció al calendari laboral oficial, fixaran, en el seu àmbit respectiu, el calendari de dies inhàbils a l'efecte del còmput de terminis, i en el qual es comprendran els dies inhàbils de les entitats que integren l'Administració local a l'àmbit territorial corresponent.

El Reial decret 98/1996, de 26 de gener, sobre traspàs de funcions i serveis de l'Administració de l'Estat a la comunitat autònoma de les Illes Balears en matèria de treball - execució de la legislació laboral- i el Decret 31/1996, de 7 de març, d'assumpció i distribució d'aquests serveis i funcions, atribueixen a la comunitat autònoma la competència en matèria de determinació del calendari laboral oficial en el seu àmbit territorial.

De conformitat amb el que disposa el Decret 75/1998, de 31 de juliol, pel qual es regula el calendari de festes de la comunitat autònoma de les Illes Balears, en relació amb el Reial decret 2001/1983, de 23 de juliol, modificat pel Reial decret 1346/1989, de 3 de novembre, el Consell de Govern aprovà en la sessió de 10 de juny de 2005 el calendari de festes per a l'any 2006 en l'àmbit de la comunitat autònoma de les Illes Balears (BOIB núm. 92, de 18-06-2005).

Per tot això, a proposta de la Vicepresidenta i consellera de Relacions Institucionals, i havent-ho considerat el Consell de Govern en la sessió de 28 de desembre 2005,

DECRET**Article únic**

Es fixa el calendari de dies inhàbils a l'efecte de còmput de terminis administratius que regirà durant tot l'any 2006 a la comunitat autònoma de les Illes Balears en els termes següents:

1. Seran dies inhàbils en tot l'àmbit territorial de la comunitat autònoma de les Illes Balears, a més dels diumenges, les festes laborals d'àmbit nacional i d'aquesta comunitat autònoma que s'indiquen a continuació:

6 de gener	Epifania del Senyor
1 de març	Dia de les Illes Balears
13 d'abril	Dijous Sant
14 d'abril	Divendres Sant
1 de maig	Festa del Treball
15 d'agost	Assumpció de Maria
12 d'octubre	Festa Nacional
1 de novembre	Tots Sants
6 de desembre	Dia de la Constitució
8 de desembre	Immaculada Concepció
25 de desembre	Nadal
26 de desembre	Segona Festa de Nadal

2. A més, seran dies inhàbils a cada municipi de les Illes Balears els dies de les seves respectives festes locals que figuren a l'annex de la Resolució del conseller de Treball i Formació de 13 d'octubre de 2005, per la qual es fa públic el calendari laboral general i local per a l'any 2006 a l'àmbit de les Illes Balears (BOIB núm. 162, de 27 d'octubre de 2005).

Disposició final

Aquest Decret es publicarà en el Boletín Oficial del Estado i en el Butlletí Oficial de les Illes Balears i entrarà en vigor l'endemà d'haver-se publicat en aquest darrer.

Palma, 28 de desembre de 2005

EL PRESIDENT
Jaume Matas Palou

**Vicepresidenta i consellera de
Relacions Institucionals**
M. Rosa Estaràs Ferragut

— 0 —

CONSELLERIA DE MEDI AMBIENT

Num. 23170

Decret 132/2005, 23 de desembre, pel qual s'aprova el Pla rector d'ús i gestió del Parc natural de ses Salines d'Eivissa i Formentera

Ses Salines d'Eivissa i Formentera són un exemple paradigmàtic de la riquesa de la biodiversitat mediterrània. Són àrea de descans i nidificació per a la fauna ornítica en les seves migracions i engloben un conjunt d'hàbitats terrestres i marins amb valors ecològics, paisatgístics, històrics i culturals de primer ordre. La presència d'una indústria extractiva salinera en funcionament afegeix una singularitat paisatgística perfectament integrada en els ecosistemes naturals. Ses Salines d'Eivissa i Formentera han estat declarades zona d'especial protecció per a les aus (ZEPA) segons la directiva 79/409/CEE i es troben incloses en el llistat del conveni sobre zones humides d'importància internacional (RAMSAR) com a hàbitat per a les aus aquàtiques. Dins l'àmbit marí cal destacar la presència de Posidonia oceànica, la qual en aquest emplaçament forma unes praderies consolidades i amb un bon estat de conservació la qual cosa ha fet que hagin estat declarades per la UNESCO com a patrimoni de la humanitat.

La Llei 17/2001, de 19 de desembre de protecció ambiental de ses Salines d'Eivissa i Formentera a l'article 9 preveu que un dels instruments d'ordenació i gestió del Parc natural serà el Pla rector d'ús i gestió. La mateixa llei a l'article 10 contempla que dit Pla determinarà les normes, els suports i les condicions necessàries pel compliment de les seves finalitats.

Per altre banda, el Pla d'ordenació de recursos naturals del Parc natural de ses Salines d'Eivissa i Formentera, aprovat per Acord de Consell de Govern de 24 de maig de 2002, preveu que sigui el Pla rector d'ús i gestió el que desenvolupi determinades directrius de gestió per a aquest espai natural protegit.

Per a la elaboració del decret s'han seguit els tràmits establerts per la normativa d'elaboració de disposicions de caràcter general, havent-se evaquat els tràmits d'audiència als interessats i d'informació pública arran dels quals s'han presentat 32 al·legacions que han estat aдекватament valorades.

Atès tot això, i a proposta del conseller de Medi Ambient, i havent-ho considerat el Consell de Govern en la sessió de dia 23 de desembre 2005

DECRET**Article Únic.
Objecte**

S'aprova el Pla rector d'ús i gestió del Parc natural de ses Salines d'Eivissa i Formentera, que figura a l'annex d'aquesta disposició, tal com preveu l'article 10 de la Llei 17/2001, de 19 de desembre de protecció ambiental de ses Salines d'Eivissa i Formentera i el Pla d'ordenació de recursos naturals, aprovat per acord de Consell de Govern de 24 de maig de 2002

Disposició final.

El present decret entrarà en vigor al dia següent al de la seva publicació en el Butlletí oficial de les Illes Balears.

Palma, 23 de desembre de 2005

EL PRESIDENT
Jaume Matas Palou

El conseller de Medi Ambient,
Jaume Font i Barceló

PLA RECTOR D'ÚS I GESTIÓ DEL PARC NATURAL DE SES SALINES D'EIVISSA I FORMENTERA**1.- OBJECTIUS DE GESTIÓ.****1.1.- OBJECTIUS GENERALS.**

Els objectius generals del Parc natural i, per extensió, del present PRUG, de conformitat amb allò que estableix la Llei 17/2001, de 19 de desembre, i el Pla d'Ordenació dels Recursos Naturals, són els següents:

- Protegir, conservar i millorar el conjunt de recursos naturals i béns ecològics, històrics, etnològics i paisatgístics, tant terrestres com marins, que motiven la declaració del Parc Natural d'acord amb el PORN, fent-ho en estricta observança als convenis internacionals subscrits i a la normativa d'aplicació en

matèria de protecció de la naturalesa i de potenciació dels béns etnològics i històrics dels nostres territoris, i en pro d'un futur més sostenible.

- Establir les mesures que calguin per neutralitzar les amenaces que comprometen la qualitat o la continuïtat en el temps dels valors del Parc.

- Promoure la gestió sostenible del territori, mitjançant la valorització econòmica i ecològica dels béns, actius i recursos del Parc natural, afavorint així la població local i les seves condicions de vida i promovent les activitats tradicionals.

- Fomentar les labors científiques i d'investigació, l'ús públic del Parc i la difusió dels seus valors i del model de gestió sostenible implementat, per tal de potenciar les actituds conservacionistes, el respecte per la naturalesa i per aprofundir en el coneixement dels valors de l'espai natural i contribuir a la preservació dels ecosistemes, formes de vida i paisatges mediterranis.

1.2.- Objectius específics del PRUG (objectius operacionals).

Per tal de donar compliment als objectius esmentats en l'apartat anterior i en atenció a les directrius, mandats i prioritats marcades pel PORN per a l'ordenació i gestió del Parc natural, la redacció i execució del present Pla rector perseguirà els objectius següents:

Per a la protecció del medi físic

OP_01: Protegir els recursos geològics i les estructures geomorfològiques més valuoses; evitar-ne també els impactes paisatgístics i les disfuncions ecològiques que de la seva afectació es podrien derivar. En especial, serà urgent la protecció de les formacions i sistemes dunars més amenaçats.

OP_02: Fomentar l'ús racional de l'aigua i la protecció dels sistemes hídrics dins el Parc, evitant-ne noves captacions i aprofitaments, protegint-ne el medi hídric de possibles contaminacions, i fomentant l'aplicació en seu local dels principis inspiradors de la nova Directiva 2000/60/CEE, de 23 d'octubre, per la qual s'estableix un marc comunitari d'actuació en l'àmbit de la política d'aigües.

OP_03: Protegir la qualitat del medi hídric al llarg de tot el seu cicle, per tal de garantir les condicions naturals físiques, químiques i biològiques de l'aigua marina en les zones de captació i de producció salinera.

OP_04: Neutralitzar els impactes sobre el medi atmosfèric que poden comprometre la seva qualitat, en especial, modulant la contaminació lumínica dins el Parc derivada del model d'ocupació urbana, fragmentada en nuclis i amb nombrosa població disperses. També evitant les molèsties acústiques sobre la fauna i la qualitat ambiental de l'entorn.

En matèria de conservació dels ecosistemes i hàbitats:

OP_05: Prioritzar la conservació dels ecosistemes saliners, els estanys litorals, els illots i farallons, els fons marins i els sistemes dunars.

OP_06: Per tal de garantir-ne la connectivitat biològica, establir mesures urgents de protecció de la integritat física del territori i d'afavoriment de la permeabilitat a la fauna per part de la matriu d'usos dominants.

OP_07: Mantenir i millorar l'estat de conservació de les zones forestals en general, afavorint el seu paper protector i l'aportació d'externalitats, i especialment totes les comunitats singulars amb savinars.

OP_08: Afavorir la diversitat d'ambients, vetllant pel manteniment dels ambients oberts, especialment dels conreus tradicionals i promoure l'agricultura ecològica i integrada.

OP_09: Vetllar per la conservació de les praderies i d'altres formacions singulars de Posidonia oceanica. Garantir la conservació de les comunitats relictuals de *Cymodocea nodosa*, *Caulerpa prolifera* i *Zostera noltii*

OP_10: Potenciar la funció que desenvolupa l'espai natural en el seu àmbit marí com a reserva de la biodiversitat i dels recursos pesquers.

OP_11: Potenciar l'estudi i coneixement dels hàbitats catalogats com "d'interès" o "d'interès especial" per al Parc natural.

OP_12: Impulsar l'elaboració d'un mapa d'hàbitats com a eina bàsica per a la gestió dels ambients naturals del Parc natural.

OP_13: Promoure i regular la redacció urgent d'un Pla de conservació d'hàbitats i espècies per al Parc natural.

OP_14: Potenciar els ambients saliners i d'aiguamolls perduts darrerament dins l'àmbit del Parc natural i potenciació de la seva funcionalitat ecològica.

En matèria de conservació de la biodiversitat:

OP_15: Controlar i disminuir les espècies al·lòctones perilloses i, molt especialment, de *Carpobrotus edulis* en els espais dunars, i de *Lophocladia lallemandii*; *Acrothamnion preisii* i *Womersleyella setacea* en l'àmbit marí del Parc.

OP_16: Impulsar els estudis i prospeccions que resultin escaients per tal d'obtenir un coneixement real de l'estat de cada espècie dins l'àmbit del Parc natural, identificant així les espècies, subespècies i endemismes sobre els quals hauran de prioritzar-se els esforços de conservació. Amb aquesta finalitat cal potenciar els censos de flora i els seguiments de les poblacions faunístiques més amenaçades, essent en tot cas prioritàries, les espècies d'aus marines reproductores i els endemismes, que gaudiran d'una especial atenció.

OP_17: Desenvolupar un programa de recuperació d'alguna espècie de fauna emblemàtica o bandera del Parc natural, com l'àguila peixatera.

OP_18: Desenvolupar l'excepcional potencial de determinades àrees del Parc per a funcionars acollint i mantenint comunitats d'aus d'altíssim interès i amb diferents patrons fenològics (aus reproductores, sedentàries, hivernants o en migració).

OP_19: Controlar les poblacions de espècies animals predadors i oportunistes (gats, rates, gossos i gavines vulgars) i establir les mesures d'alerta escaients per tal de detectar amb precocitat la seva introducció en els illots.

Per a la protecció i millora del paisatge:

OP_20: Restauració i protecció dels paisatges saliners

OP_21: Preservar el paisatge litoral característic i significatiu de les formacions litorals del Parc, sistemes dunars i penya-segats.

OP_22: Restauració de la integritat física i geomorfològica i la restauració de la vegetació natural en les nombroses àrees degradades pel trànsit fora de camins i sendes.

OP_23: Aplicar mesures de protecció i recuperació paisatgística, en concret per a la clausura, neteja i recuperació ambiental de les àrees degradades per abocaments il·legals, i la recuperació de sectors altament deteriorats i transformats amb motiu de l'abandonament de instal·lacions o infraestructures, o per un ús inadequat d'aquests.

OP_24: Frenar la degradació dels paisatges d'interès etnològic corresponents a antigues extraccions de pedra del sector de Can Marroig - Punta de sa Pedrera a l'illa de Formentera.

OP_25: Minimitzar l'impacte paisatgístic produït per algunes edificacions i pel cartellisme i publicitat.

OP_26: Impulsar el soterrament de les esteses aèries.

En matèria de conservació del Patrimoni històric:

OP_27: Identificar els elements que conformen el Patrimoni històric del Parc natural.

OP_28: Potenciar el seu valor etnològic i simbòlic intrínsec, i els valors ecològics i paisatgístics relacionats, afavorint la seva rehabilitació, l'ús públic, el gaudi i la difusió d'aquests valors.

En matèria d'ordenació dels usos i activitats:

OP_29: La delimitació dels nuclis i superfícies que tenen el caràcter d'urbà consolidat, així com la protecció dels sòls periurbans sense consolidar que encara mantinguin funcions ecològiques d'interès.

OP_30: Promoure la gestió sostenible del territori mitjançant la regulació dels aspectes relacionats amb el metabolisme urbà de les àrees habitades.

OP_31: Reduir l'impacte sobre les àrees ambientalment més sensibles, dels punts i sistemes de recollida i d'emmagatzematge de residus domèstics i d'establiments.

OP_32: Afavorir les activitats tradicionals que valoritzen i caracteritzen el territori, en especial les activitats de pesca tradicional amb arts menors, l'activitat salinera i el manteniment d'espais agrícoles actius.

OP_33: Impulsar i regular l'elaboració del Pla d'ordenació i gestió de l'activitat salinera previst al PORN.

OP_34: Impulsar la redacció d'un Pla sectorial de conservació dels recursos pesquers.

OP_35: Ordenar l'ús de les platges a través de l'especialització i diversificació de l'oferta vinculada a cada sector litoral.

OP_36: Avançar en aquesta especialització, procurant preservar amb un caràcter natural i lliure d'usos i estructures, aquelles franges litorals de major excel·lència ambiental, qualitat paisatgística i grau d'isolament geogràfic.

OP_37: Respecte dels usos i activitats econòmiques consolidats en l'àmbit rural i en les platges del Parc: (i) augmentar les superfícies lliures d'aquest tipus d'ocupació (creant àrees especialitzades on localitzar-los); (ii) compatibilitzar la seva presència amb els objectius de conservació (integrant-los ambientalment amb l'entorn) i, (iii) fomentar la seva integració per tal que es trobin al servei dels usos d'ús públic propis i vinculats a la visita del Parc natural.

OP_38: Potenciar les activitats lúdiques, recreatives, de serveis, de restauració i hostalatge, i similars, afins amb l'ús públic de visita del Parc. En concret afavorir la implantació d'activitats relacionades amb senderisme, el cicloturisme i el lloguer de bicicletes i de bicicletes elèctriques, les rutes naturalístiques, els itineraris ecohistòrics dins el Parc, l'observació d'ocells, les activitats submarines, les rutes guiades de tipus naturalístic amb embarcacions, l'agroturisme, el turisme rural, etc.

Respecte a l'ordenació i potenciació de l'ús públic del Parc:

OP_39: Impulsar la senyalització urgent del Parc natural.

OP_40: Estructurar, dotar d'equipaments i potenciar l'oferta d'ús públic vinculada la Parc, incloent la creació de centres de recepció i interpretació, rutes naturalístiques, itineraris i visites guiades, miradors, observatoris d'aus, etc.

OP_41: Impulsar la creació del Museu de la sal i la divulgació dels valors etnològics del Parc, en especial pel que fa a l'activitat salinera. També respecte la pesca tradicional.

OP_42: Especialitzar i ordenar els diferents sectors del Parc.

OP_43: Regular la mobilitat dins el Parc natural a través del catàleg de camins del Parc i equipaments públics.

OP_44: Regular l'ús públic de les platges d'acord amb l'estratègia d'especialització.

OP_45: Acotar els ancoratges d'embarcacions a les àrees amb fons marins menys vulnerables i de manera concordant amb l'especialització de les diferents àrees del Parc en el seu àmbit terrestre. Limitar també altres activitats lúdiques i recreatives en l'àmbit marí en funció de la seva compatibilitat amb l'entorn.

OP_46: Minimitzar els riscos naturals. En especial pel que fa a la reducció del risc d'incendi forestal en les àrees més freqüentades així com en les zones de contacte entre masses arbrades i població.

OP_47: Potenciar l'estudi i la recerca científica dins el Parc natural potenciant aquelles línies d'investigació que avancin envers el coneixement i la comprensió dels valors més representatius i singulars del Parc.

Altres objectius d'estructuració i funcionament del Parc:

OP_48: Establir línies d'ajuts coherents amb els objectius del PRUG i que potencin l'execució d'accions que avancin en el seu assoliment des de la iniciativa privada.

OP_49: Disposar de mesures econòmiques de reequilibri territorial, per tal de compensar les possibles limitacions en l'ús de l'espai i en el desenvolupament d'activitats que pogués crear l'existència del Parc.

OP_50: Coordinar i unificar en la mesura possible el funcionament de la Reserva marina i del Parc natural.

OP_51: Aplicar els models de gestió i els nivells de protecció ambiental propis de la xarxa natura 2000.

2.- CRITERIS DE GESTIÓ.

2.1.- CRITERIS INSPIRADORS.

Constitueixen criteris bàsics a atendre en la gestió del Parc natural, aquells principis que inspiren la declaració i preservació dels espais de rellevància ambiental d'acord amb la Llei 5/2005, de 26 de maig, això és:

- Procurar mantenir els processos ecològics essencials i dels sistemes vitals bàsics.
- Preservar la varietat, singularitat i bellesa dels sistemes ecològics naturals i del paisatge, amb especial esment als endemismes de les Illes Balears.
- L'aprofitament sostenible de la biodiversitat i la utilització racional dels recursos naturals per al bé de les generacions presents i futures.
- Promoure social, econòmica i culturalment l'espai, amb el foment d'usos i activitats tradicionals i complementàries, garantint el desenvolupament sostenible.
- El reconeixement de la col·laboració amb els propietaris i la resta de titulars de drets com a una eina important i convenient per a la conservació de l'espai natural.
- L'estímul de la màxima participació dels propietaris i altres titulars de drets afectats en la declaració i en la gestió d'una zona protegida.
- La promoció de la formació i de la investigació en matèria mediambiental.
- La garantia per part dels poders públics del gaudi públic ordenat dels espais de rellevància ambiental sempre respectant els drets dels propietaris i altres titulars de dret.

2.2.- CRITERIS ESPECÍFICS.

Igualment, sempre en atenció a aquests principis inspiradors i als propis derivats de la Llei 4/1989, de conservació dels espais naturals i de la flora i fauna silvestres, i d'acord amb les especificitats pròpies del Parc natural de ses Salines d'Eivissa i Formentera, regiran la gestió del Parc els principis i criteris següents:

2.1.1 En matèria d'ordenació del territori

Procurar conservar la matriu d'usos i els paisatges característics del territori

els usos del sòl tradicionals al territori han estat el principal element estructurador i modelador dels paisatges característics del Parc. Aquests, alhora, conformen un emblemàtic valor de naturalesa ecològica, cultural i simbòlica, esdevenint únic, representatiu i irreplicable per a les Illes Pitiüses. De fet, els paisatges constitueixen el valor més immediat i palpable del Parc natural, essent l'element que millor el caracteritza i defineix, i aquell que amb més força justifica i dona sentit al seu caràcter d'espai protegit. La seva conservació resulta prioritària, no només pel seu valor intrínsec, ans també, en raó al seu valor estratègic.

Així doncs, resulta de màxima prioritat preservar la integritat i composició estructural d'aquesta matriu que es troba caracteritzada per l'heterogeneïtat d'un mosaic resultant de l'alternança entre ambients naturals de roquissars marins, sistemes dunars i masses boscoses, i espais derivats de la intervenció humana, com ara el saliner, l'agrícola i l'agro-forestal. Els primers, els naturals, cal conservar-los controlant els factors que pertorben la seva evolució i successió ecològica; els segons, per la seva banda, requereixen d'accions o iniciatives que afavoreixin la continuïtat en el temps, sota determinades modalitats de funcionament, de les activitats tradicionals que els configuren.

Protegir aquest paisatge comporta també prendre cura dels elements o estructures que acumulativament el configuren.

La funcionalitat ecològica del Parc dependrà igualment de la integritat i de la composició que conservi aquesta matriu.

Amb la finalitat de preservar la matriu i la qualitat dels paisatges, són d'aplicació prioritària els següents criteris:

- La minimització de grans infraestructures, esteses aèries i instal·lacions extensives que desvirtualitzen la matriu territorial i la qualitat paisatgística del Parc.
- Es classifiquen com a sòl urbà els terrenys ben consolidats urbanísticament, protegint aquells sòls periurbans sense consolidar que encara mantenen funcions ecològiques d'interès.
- S'han de potenciar els usos més representatius del Parc, principalment, els agrícoles i els saliners, impulsant alhora la recuperació d'aquests ambients i paisatges en els sectors on recentment han desaparegut.
- Vetllar per la qualitat del paisatge propi de l'habitat rural, prestant especial atenció a la conservació i restauració dels elements que, acumulativament, conformen i structuren aquest paisatge, i evitant, pel demés, la introducció d'altres que el desvirtualitzen.
- Procurar la conservació i millora dels paisatges saliners tradicionals encara en funcionament.
- Esmerçar importants esforços en la recuperació paisatgística dels indrets degradats, especialment per l'abandonament d'infraestructures, habitatges, andròmines i per la circulació fora de camins.

Sectorització del territori i reconversió turística

Qualsevol ús o activitat que es desenvolupi en el si del Parc haurà de ser compatible amb els objectius de conservació d'aquest per a les seves diferents zones, sense menyscabament de la seva funcionalitat ecològica. Això no obstant, cal especialitzar els diferents sectors del Parc natural amb l'objecte de poder conciliar els usos històrics i consolidats, amb la creació d'àrees, en les quals l'absència d'activitats garanteixi un alt grau de naturalitat i bellesa. Aquesta especialització haurà de permetre estructurar, envers aquestes zones, una oferta d'ús públic de visita al Parc.

Aquesta especialització es basa, per un costat, en el respecte als usos tradicionals i legítimament consolidats, usos aquests que resulten indissocia-

bles de la realitat i identitat d'aquells que poblen el territori a gestionar i de la seva base econòmica. D'altra banda, aquests usos, la major part d'ells vinculats al caràcter turístic del territori, hauran de ser compatibles amb els objectius de conservació. Així mateix, la gestió del Parc, procurará fomentar la seva reconversió gradual vers modalitats més harmòniques amb el nou turisme que haurà de créixer cap a una oferta turística pròpia i lligada a la visita del Parc natural.

Aquest principi, que sense renunciar als objectius de conservació i d'ús públic, promou la implicació dels agents econòmics del territori en la reconversió del turisme, la qual haurà d'esdevenir la clau i l'èxit de l'equilibri socioambiental del Parc natural.

La sectorització i especialització comporta:

- Adequar ambientalment els usos, activitats i aprofitaments existents per tal que no comprometin els objectius de conservació del Parc.
- Protegir les zones lliures d'usos, activitats i aprofitaments, per tal que tinguin la màxima superfície possible i no es consolidin sobre elles nous usos, creant així zones d'alta naturalitat que permetin estructurar en aquestes una oferta turística, així com desenvolupar els usos públics propis i característics del Parc.
- Aglutinar sectors (subzones) de similar naturalesa per tal que les àrees amb major grau de naturalitat tinguin una entitat espacial considerable.
- Procurar consolidar les zones lliures d'usos en les àrees més aïllades geogràficament i sempre garantint la representació de tots els tipus d'ambients i paisatges en ambdues illes i en l'àmbit marí.
- Coordinar els objectius i l'especialització dels sectors marítims i terrestres.

Respecte al futur agroturístic del territori, comporta:

- Aplicar els criteris de gestió proposats en la Carta Europea de Turisme Sostenible als espais protegits.
- Reorientar el turisme pel que fa al tipus de visitants.
- Ordenació de l'ús públic, procurant el turisme i les visites de qualitat, i la seva distribució al llarg de l'any, evitant les aglomeracions temporals o espacials.
- Potenciar, atorgant ajuts o concedint certes prerrogatives, els usos i les activitats econòmiques d'iniciativa privada que resultin harmòniques amb els objectius d'ús públic o que recolzin d'alguna manera la seva oferta, i que són compatibles i formen part de l'estratègia del Parc natural. Per exemple, les activitats de lleure com el senderisme, el ciclisme de muntanya, el submarinisme, l'observació d'ocells, el comerç de productes típics, l'artesanía, els establiments de restauració o d'agroturisme sota modalitats orientades a servir l'oferta turística del Parc, o la immersió i les rutes guiades, entre d'altres.
- Procurar la reconversió de les activitats econòmiques vinculades al turisme que en l'actualitat es desenvolupen sota modalitats disconformes amb la tipologia d'oferta pròpia del Parc.
- Potenciar el reclam turístic per tal d'impulsar l'oferta vinculada al Parc.
- Prioritzar la sensibilització dels agents del territori.

2.1.2 En matèria de conservació dels valors naturals

Potenciar el coneixement de base dels sistemes naturals, prioritzar les actuacions sobre els hàbitats més rellevants i protegir-los de les principals amenaces

Amb la finalitat d'aprofundir en el coneixement de base dels sistemes naturals, caldrà:

- Prioritzar la investigació aplicada a la gestió.
- Impulsar iniciatives, estudis i censos orientats a conèixer millor la distribució i l'estat dels tàxons i hàbitats d'interès.
- Pel que fa a la conservació general dels hàbitats i de les espècies caldrà atendre als criteris següents:
 - S'ha de prioritzar la conservació i millora dels ecosistemes de major rellevància per al Parc natural, això és, els saliners, els estanys litorals, els illots i farallons, els fons marins i els sistemes dunars.
 - Convé controlar urgentment les espècies al·lòctones. S'ha de donar prioritat a les iniciatives i accions orientades a estudiar i controlar les poblacions d'espècies al·lòctones més perilloses.
 - Cal també disposar urgentment de mecanismes de seguiment del medi natural i d'alerta, per tal de detectar precoçment la introducció de noves espècies o la colonització de noves zones per part de les ja conegudes.
 - És també de la màxima prioritat protegir i estudiar els endemismes i les races geogràfiques de les quals es consideri es podrien descriure nous endemismes.
 - Prioritzar la prevenció dels incendis forestals, prestant especial atenció a les àrees de contacte entre les masses forestals i els habitatges i indrets altament freqüentats.

2.1.3 En matèria d'ús públic del parc

Potenciar la personalitat i la imatge del Parc sobre el territori

És una prioritat l'estructuració del Parc natural sobre el terreny, per tant, cal senyalar-lo i dotar-lo de serveis, d'una imatge i personalitat pròpia, així com impulsar i promoure la divulgació dels seus valors i la seva identitat.

Potenciar el caràcter ecohistòric del parc

El patrimoni històric de Parc constitueix un dels seus principals actius, tant en el seu àmbit marí com en el terrestre. Aquest patrimoni, fruit de tradicions, usos, valors, manifestacions i formes de vida mil·lenàries, encara vives, altament amenaçades, i inductores d'altíssims valors paisatgístics i ecològics, esdevé una excel·lent representació del passat del territori. De la mateixa manera, nodreix la memòria històrica i el sentit de les seves gentes, determina la seva fisonomia i el seu paisatge, aglutina valors històrics, culturals i etnològics irreplicables, i, alhora, defineix el caràcter ecohistòric del Parc Natural.

És així, que, tant l'estratègia de divulgació dels valors de l'espai natural, com la pròpia oferta d'ús públic que envers la visita al Parc sigui estructurada, ha de basar-se i potenciar aquest caràcter ecohistòric, per tant, cal desenvolupar l'estreta relació que existeix entre valors etnològics i culturals, i els ecològics i paisatgístics.

3.- NORMES D'ORDENACIÓ I GESTIÓ DE L'ESPAI NATURAL.

TÍTOL PRIMER. ÀMBIT, VIGÈNCIA I ASPECTES GENERALS.

Article 1.- Àmbit territorial.

L'àmbit territorial d'aplicació d'aquest Pla, és el corresponent al límit del Parc natural i les reserves naturals grafiat al plànol que constitueix l'annex cartogràfic que forma part de la publicació oficial de l'Acord del Consell de Govern de 24 de maig de 2002 sobre l'aprovació definitiva del Pla d'ordenació de recursos naturals de Ses Salines d'Eivissa i Formentera (Butlletí Oficial de les Illes Balears número 80, de 4 de juliol de 2002).

Article 2.- Vigència del Pla Rector d'Ús i Gestió del Parc.

El Pla Rector d'Ús i Gestió tindrà una durada de sis anys comptadors des de la seva entrada en vigor. Això no obstant, aquest Pla serà d'aplicació fins que no sigui substituït per un nou Pla Rector d'Ús i Gestió.

Article 3.- Revisió i modificació puntual del Pla.

La conselleria de Medi Ambient, per tal d'assolir una millor gestió del Parc i corregir possibles variables, podrà procedir a la revisió del Pla Rector d'Ús i Gestió, sense esgotar el període de sis anys.

Igualment podrà procedir-se a la modificació puntual d'aquest Pla en els supòsits justificats en l'assoliment d'una millor gestió del Parc.

En supòsits d'urgent necessitat, apreciada per la persona titular de la conselleria de Medi Ambient, i en ordre a millorar la gestió i preservació dels valors propis del Parc, el Govern de les Illes Balears, a través de la Conselleria de Medi Ambient, podrà dur a terme les accions necessàries i adients a aquest efecte, amb caràcter urgent, sense perjudici de l'immediat inici dels procediments de revisió o modificació puntual del Pla quan esdevingui necessari.

Article 4.- Cos documental del PRUG i execució.

El Pla Rector d'Ús i Gestió del Parc Natural de ses Salines d'Eivissa i Formentera es troba integrat pels següents documents:

- La Memòria Justificativa
 - La Memòria d'Ordenació i Gestió, en la qual s'integren aquestes normes
- Integren també el Pla rector els plans sectorials que, si n'és el cas, es desenvolupin en la seva aplicació.

Les previsions de gestió han de ser executades mitjançant els plans anuals de gestió.

Article 5.- Avaluació periòdica de la gestió sostenible de l'espai natural protegit.

S'elaborarà un sistema d'indicadors ambientals per valorar el nivell d'acompliment dels objectius fixats en el PRUG. Aquest serà elaborat i aprovat per la Conselleria de Medi Ambient seguint les directrius i criteris tècnics marcats pel present Pla rector i l'article 7 del Pla d'Ordenació de Recursos del parc natural de Ses Salines d'Eivissa i Formentera.

Article 6. Definicions prèvies.

Als efectes interpretatius de la present norma, s'estableixen les següents definicions:

Activitats vinculades a conservació

S'entendran per Activitats vinculades a conservació aquelles relacionades amb la gestió del parc, dirigides directa o indirectament a l'assoliment dels objectius de conservació, restauració i millora dels valors naturals, culturals i dels paisatges del Parc Natural. Entre aquestes s'hi consideren també les activitats d'investigació que abordin directament qualsevol aspecte relacionat amb el Parc i que poden ajudar-ne a la gestió.

Activitats tradicionals

Són aquelles activitats que s'han desenvolupat habitualment a l'àrea que comprèn el Parc natural, i sempre de forma tradicional, amb tècniques i usos específics. Aquestes, no només poden ser compatibles amb els objectius de conservació i d'ús públic, sinó que, més enllà, en alguns casos esdevenen indispensables per a l'assoliment o l'avenç en alguns d'aquests objectius, o aporten alguns dels valors etnològics i paisatgístics del Parc natural.

D'entre aquestes, destaquen algunes modalitats d'agricultura extensiva, la ramaderia, la apicultura, la silvicultura, la caça no intensiva i la pesca tradicional amb arts menors, així com l'activitat d'extracció de sal. També s'inclouen els aprofitaments menors de tipus domèstic com ara la recollida de bolets, espàrrecs, herbes, o d'altres.

Activitats d'ús públic adaptat

Són les activitats d'ús públic pròpies o promogudes pel Parc i que s'encabeixen i desenvolupen sota les directrius i dins els objectius d'aquest. El conjunt d'aquestes activitats estructura l'oferta turística i d'ús públic del Parc natural, orientada a difondre els valors d'aquest i a potenciar la sensibilitat ambiental de la societat. Entre aquestes s'inclouen també els usos i les activitats econòmiques d'iniciativa privada que resulten harmòniques amb els objectius d'ús públic o que recolzen d'alguna manera la seva oferta, i que són compatibles i formen part de l'estratègia del Parc natural.

Ho són les activitats d'investigació, les tasques de divulgació de l'espai natural i les visites naturalístiques guiades, les activitats de lleure com el senderisme, el ciclisme de muntanya, o l'observació d'ocells, així com el comerç de productes típics o artesanals, l'artesanaria, els establiments de restauració sota

modalitats orientades a servir l'oferta turística del Parc, l'agroturisme i el turisme rural, les rutes a cavall, el lloguer de bicicletes i bicicletes elèctriques, el submarinisme i la immersió guiada, o les activitats de transport públic marítim que ofereixin un servei d'excursions naturalístiques a les costes de les illes i illots del Parc, així com a les platges amb vocació més natural. Igualment, ho serà l'oferta d'embarcacions que permetin l'observació dels fons marins.

Activitats d'ús públic no adaptat

Són activitats compatibles amb els objectius de conservació i d'ús públic del Parc natural però que no aporten cap actiu i el seu funcionament i presència no recolza aquest objectiu ni resulta d'interès per al Parc natural ocupant un espai i una funció valoritzable sota fórmules diferents.

S'inclouen entre aquestes, les desenvolupades en el sector turístic de la restauració i l'allotjament o les comercials, que en aquest moment, tot i estar integrades ambientalment amb l'entorn on s'ubiquen i, per tant, essent compatibles amb els objectius de conservació, es desenvolupen d'una forma intensiva i deslligades dels objectius d'ús públic del Parc natural. Les activitats que s'inclouen en aquest apartat, podrien considerar-se adaptades (Activitats d'ús públic adaptat), després de l'adopció de mesures correctores del seu funcionament i la seva reconversió. Són activitats que, en atenció al seu valor estratègic per a poder, potencialment, estructurar serveis útils per a l'oferta pública de visita al Parc natural, poden ser autoritzables mentre tant s'adapten a l'esmentat ús.

Activitats incompatibles amb el Parc Natural

Són les activitats que a efectes d'autorització són considerades Prohibides.

S'hi inclouen totes aquelles activitats que no s'encabeixen en algun dels apartats anteriors, ja sigui perquè representen una distorsió significativa vers la conservació dels valors o la funcionalitat ecològica de l'espai natural, ja sigui perquè es desenvolupen sota fórmules absolutament alienes i discordants respecte la realitat del Parc.

Ho són en tot cas, però no exclusivament, les activitats industrials de tot tipus exceptuant-ne les d'extracció de sal, determinades activitats de lleure com els esports nàutics a motor, la circulació amb vehicles tot terreny o similars fora de camins i vials, o les festes i espectacles multitudinaris.

Activitat, ús, o aprofitament.

S'entendrà per activitat o ús o aprofitament, amb caràcter general i per extensió del seu significat, qualsevol activitat i aprofitament i ús de l'espai que sigui susceptible de causar qualsevol mena d'afectació sobre l'entorn natural del Parc.

Àmbit rural

S'entendrà per àmbit rural del Parc natural, els espais que tinguin la classificació de sòl rústic sota qualsevol de les tipologies previstes per a aquest tipus de sòl.

Objectius de conservació

Els objectius de conservació del Parc natural són aquells que defineixen fites concretes orientades a protegir, millorar, restaurar i mantenir els valors biològics, ecosistèmics o paisatgístics del Parc natural. També s'inclouen, per extensió, aquells que es refereixen a la protecció i conservació dels valors històrics i etnològics del Parc.

Objectius d'ús públic

Són aquells objectius del Parc natural que, en l'àmbit dels diferents documents i instruments de planificació i gestió, fixen la funcionalitat, les accions, els resultats i el règim d'ús públic del Parc, i que es troben orientats a difondre els seus valors, contribuir al seu coneixement, garantir el gaudir públic i, en definitiva, a promoure els beneficis directes que vers la societat, a través de la visita del Parc, pot reportar la seva declaració i existència.

TÍTOL SEGON. NORMES GENERALS

Capítol I. Disposicions generals

Article 7.- Zonificació i subzonificació.

1) Zonificació

El present Pla Rector d'Ús i Gestió preveu i desenvolupa la planificació general del Parc Natural i les Reserves Naturals en atenció i observança a la zonificació bàsica establerta, en el Pla d'Ordenació dels Recursos Naturals, la qual resta definida amb les categories següents:

- a) Àrees de protecció estricta (reserves naturals) [APE]
- b) Àrees de conservació predominant [ACP]
- c) Àrees de conservació [AC]
- d) Àrees d'aprofitaments condicionants a la conservació [AACC]
- e) Zona d'usos portuaris [ZUP]

Aquesta zonificació queda cartografiada com a plànol 01 dins l'Annex cartogràfic que forma part d'aquestes normes i es correspon fidelment amb el plànol que constitueix l'annex cartogràfic que forma part de la publicació oficial de l'Acord del consell de govern, de 24 de maig de 2002, sobre l'aprovació definitiva del Pla d'ordenació dels recursos naturals de Ses Salines d'Eivissa i Formentera (BOIB número 80 de 4 de juliol de 2002).

2) Subzonificació

Per tal de poder fer efectius els objectius generals de conservació i d'ús públic del Parc natural, cal planificar la gestió d'aquest a una escala que resulti adient i delimitant unitats de gestió que esdevinguin efectives i funcionals. Amb aquesta finalitat, fent ús de la possibilitat de subzonificar prevista a l'article 11.2 del Pla d'Ordenació dels Recursos Naturals, es creen i circumscriuen, a efectes de gestió, els sectors o subzones de gestió que s'identifiquen a l'annex A01 i que es troben delimitades espacialment al plànol 02 de l'Annex cartogràfic que

forma part d'aquestes normes.

Aquestes són les unitats mínimes als efectes de gestionar el Parc Natural. Circumscriuen àrees homogènies quant a la seva funcionalitat o al potencial d'acollir l'ús públic i, per tant, respecte als objectius de gestió i les regulacions específiques. Es troben delimitades en atenció als objectius específics derivats de la Memòria justificativa del PRUG.

La delimitació d'una àrea com a subzona també pot obeir a funcions ecològiques específiques d'acord amb allò que preveu l'article 54 d'aquestes normes.

Article 8.- Règim general d'usos i aprofitaments.

1) Les activitats i els usos i aprofitaments dels béns i recursos inclosos en l'àmbit del Parc natural, de conformitat amb l'article 18 de la Llei 5/2005, de 26 de maig, per a la conservació dels espais de rellevància ambiental (LECO), s'ha de realitzar de manera que resulti compatible amb la conservació dels valors que varen fonamentar la seva declaració.

2) Als efectes del que preveu el present Pla rector, els usos, activitats i aprofitaments dins el Parc, en funció de la seva compatibilitat amb els objectius de gestió de cada zona, o subzona quan correspongui, es troben classificats en permesos, autoritzables i prohibits:

a) Són usos permesos amb caràcter general per a una àrea en concret o en la totalitat del Parc natural, aquells que per la seva pròpia naturalesa són compatibles amb els objectius de conservació i d'ús públic i que es troben expressament autoritzats pel present Pla.

b) Són usos prohibits o incompatibles per a una àrea en concret o en la totalitat del Parc natural, els declarats com a tals en aquestes normes, en raó de la seva incompatibilitat amb la protecció i per suposar un perill real o potencial per al Parc natural o qualsevol dels seus elements i valors.

c) Es consideren usos o activitats autoritzables per a una àrea en concret o en la totalitat del Parc natural, els previstos com a tals en aquestes normes per ser, sota determinades condicions, compatibles amb la protecció del medi natural sense deteriorament dels seus valors, i amb els usos públics previstos per al Parc Natural.

Qualsevol activitat, ús o aprofitament que no hagi estat explícitament declarat com a permès o prohibit, tindrà la consideració de autoritzable.

Article 9.- Concurrencia normativa.

1) El règim de compatibilitat i d'autorització que correspongui en aplicació d'aquestes normes, s'entén sense perjudici d'altres limitacions aplicables en compliment a qualsevol normativa sectorial, de l'obligatorietat d'obtenir llicència urbanística, llicència d'activitats, declaració d'interès general o autorització de qualsevol altra classe.

Article 10.- Règim general d'autorització.

1) Dins l'àmbit territorial del Parc natural, l'autorització, la llicència o la concessió d'usos i activitats correspon als òrgans competents per raó de la matèria, els quals han de sol·licitar amb caràcter preceptiu i/o vinculant, abans de resoldre, informe a l'òrgan competent en matèria d'espais naturals protegits.

2) D'acord amb l'article 19 de la Llei 5/2005, de 26 de maig, per a la conservació dels espais de rellevància ambiental (LECO), els usos i les activitats classificades com a permeses en el present Pla rector, no requereixen d'autorització expressa per part de l'Organisme gestor dels espais naturals protegits.

Capítol II. Disposicions comunes i regulació per zones

Secció I. Disposicions comunes

Article 11.- Regulacions generals.

1) En l'àmbit rural del Parc natural, només s'admeten, sempre d'acord amb la zonificació recollida en els articles subsegüents, les activitats pròpies de l'ús públic del Parc natural, de lleure i esbargiment vinculades a l'ús del medi natural, la utilització dels dominis públics en la forma i amb les limitacions previstes normativament i, previ informe favorable, quan s'escaigui, de l'Organisme gestor dels espais naturals protegits, els aprofitaments saliners, agrícoles, ramaders, forestals, cinegètics i determinades activitats econòmiques turístiques relacionades amb l'oferta d'acollida i d'ús públic del Parc natural, segons el que preveu aquest Pla rector.

2) Per la seva banda, les funcions de l'àmbit marí són conservar els seus ecosistemes i hàbitats i les comunitats biològiques que els habiten, així com protegir els recursos marins i permetre'n l'aprofitament ordenat.

S'ha de promoure la conservació de la biodiversitat marina i sobretot la preservació de les praderies de Posidonia oceanica i Cymodocea nodosa, alhora que s'ha de limitar la proliferació d'impactes produïts a causa de l'ancoratge i trànsit d'embarcacions, amb la qual cosa s'assegura la transparència i la qualitat de les aigües.

En tots aquells aspectes que no preveu de manera expressa el present Pla rector, són d'aplicació, a tot l'àmbit marí, les previsions i les limitacions que assenyalava el Decret 63/1999, de 28 de maig, pel qual s'estableix la Reserva marina dels Freus d'Eivissa i Formentera. Dins aquesta reserva marina, s'hi ha de promoure la inclusió d'un polígon que abracci l'entorn marí que envolta els illots des Malvins, s'Esponja i es Daus per tal que els límits d'aquesta coincideixin amb els de l'àmbit marí del Parc natural. Mentre no es faci aquesta inclusió, a l'àmbit marí comprès dins aquest polígon s'ha d'aplicar el règim jurídic que regula la Reserva marina fora de la zona de protecció màxima.

3) Les regulacions i limitacions recollides en el present títol, quan es trobin referides a sectors del Parc sobre els quals es prevegi desenvolupar un projecte de recuperació ecològica i paisatgística, seran d'aplicació des del mateix moment d'entrada en vigor del present Pla rector amb independència de que el

projecte hagi estat o no desenvolupat o executat.

4) Amb caràcter general i llevat que aquest Pla rector prevegi una altra cosa:

Queden àmpliament permesos els usos i activitats següents:

- Els vinculats als serveis públics de rescat, salvament, urgències, seguretat i ordre i d'extinció d'incendis forestals.
- Les activitats i la utilització d'estructures de senyalització marítima, i el seu manteniment. En cas que comportin obres requeriran d'informe previ vinculat de l'Organisme gestor dels espais naturals protegits.
- La mobilitat i activitats de tot tipus quan estiguin vinculades a la conservació, i les de gestió i vigilància del Parc natural i de la Reserva marina des Freus de Ses salines d'Eivissa i Formentera.
- La circulació motoritzada, a peu o en altres mitjans no motoritzats, prevista per a cada via o camí segons el catàleg de camins que acompanya aquestes normes.

Són autoritzables:

- L'aplicació de mesures de millora d'hàbitats.
- La investigació i l'estudi, amb informe favorable previ de l'Organisme gestor dels espais naturals protegits.
- Les campanyes de control d'espècies al·lòctones.

Són prohibits:

- La circulació a peu fora dels senders i camins, o fora de passarel·les o d'altres estructures disposades a l'efecte, especialment quan es tracti de sistemes dunars, amb l'excepció de la mobilitat implícita al desenvolupament d'activitats tradicionals explícitament autoritzades o permeses com ara l'apicultura o la caça, i la pròpia i necessària per al desenvolupament dels serveis públics relacionats amb el manteniment de l'ordre, l'extinció d'incendis, rescat i similars, i els propis de la vigilància i de les tasques de conservació del Parc natural.
- L'ús d'habitatge en sòl rústic protegit amb les excepcions previstes al títol tercer.
- La pesca submarina.
- A tot l'àmbit marí queda prohibida l'extracció de flora i fauna marina. Se'n exceptuen la presa de mostres de flora i fauna marines amb finalitats científiques, que necessita l'autorització expressa de l'Organisme gestor dels espais naturals protegits i de l'administració competent en matèria de pesca.
- La venda ambulants.

Secció II. Regulacions per zones

Article 12.- Àrees de protecció estricta (reserves naturals) [APE]

1) Definició. Són àrees de protecció estricta (reserves naturals) les ocupades per hàbitats naturals que presenten una excepcional importància ecològica, contenen unes singularitats biològiques rellevants i que són especialment sensibles als efectes que produeix l'activitat humana.

2) Funcions. Les funcions fonamentals de les àrees de protecció estricta són protegir-ne i conservar-ne els ecosistemes, les seves comunitats i elements biològics, i mantenir-ne la qualitat paisatgística i ecològica.

S'ha de fomentar l'estudi dels valors naturals quan sigui necessari i possible a fi de garantir-ne la preservació, així com també s'han de potenciar els usos conduents a la millora dels hàbitats, a la recuperació de la qualitat paisatgística i a l'eliminació de les espècies al·lòctones.

3) Usos permesos

Sense perjudici del que disposa l'article 105.1.d d'aquesta normativa, es permeten a les àrees de protecció estricta, amb excepció dels sectors de s'estany Pudent (clau APE-04) i als illots i farallons (clau APE-06) on queden expressament prohibides, les activitats següents:

- Les visites naturalístiques i d'educació ambiental en l'àmbit de les rutes turístiques i itineraris creats per l'Organisme Gestor de l'espai natural protegit i afins als objectius d'ús públic del Parc natural. Aquestes podran ser temporalment restringides en ordre a garantir la protecció de poblacions vegetals o animals concretes.
- Les visites i ús de platges naturals (tipologia A). Igualment es permet la circulació fora de senders vinculada a les activitats i aprofitaments tradicionals, com ara la caça, al Puig des Falcó (clau APE-01).

4) Usos Autoritzables.

Són autoritzables en atenció a la compatibilitat ambiental amb cada sector:

- Al Puig des Falcó (clau APE-01): Els treballs silvícoles i l'activitat ramadera per a la prevenció d'incendis forestals, i els aprofitaments cinegètics.
- Al sector de Punta sa Pedrera - Can Marroig (clau APE-03): Excepcionalment, l'agricultura, sense utilització de productes fitosanitaris, i sempre amb finalitats de potenciació de la biodiversitat.
- A s'Estanty pudent (clau APE - 04): Navegació amb finalitats científiques.

5) Usos Prohibits.

Es prohibeix explícitament:

- Qualsevol aprofitament de vegetals o de fauna dels permesos i inclosos al títol cinquè.
- Bany i utilització de fangs de la llacuna de s'Espalmador (clau APE-02).
- Sense perjudici del que disposa l'article 105.1.d d'aquesta normativa, l'ús públic als illots i farallons (clau APE-06), per tant, el desembarcament en aquestes zones i la seva freqüentació.

6) Àmbit marí.

Es prohibeix la pesca o aprofitaments de qualsevol tipus a les àrees de protecció estricta, on, entretant sigui elaborat el pla d'ordenació dels recursos pesquers previst a l'article 93, serà d'aplicació la mateixa regulació prevista per a la Zona de protecció màxima de la Reserva marina dels Freus d'Eivissa i Formentera, d'acord amb l'article segon del Decret 63/1999, de 28 de maig.

Article 13.- Àrees de conservació predominant [ACP].

1) Definició. Són les àrees ocupades per ecosistemes naturals de gran valor, poc transformades a causa de l'activitat humana i amb un interès ecològic de primer ordre, però amb una sensibilitat del medi o de les seves comunitats menor a la de les reserves naturals.

També tindrà aquesta qualificació les zones de veda temporal per a la pesca esportiva des d'embarcació i des de terra que amb caràcter triennal hauran d'establir-se en cada moment en aplicació de l'article segon del decret 63/1999, de 28 de maig, per la qual s'estableix la reserva marina dels Freus d'Eivissa i Formentera.

2) Funcions. La principal funció és la preservació dels valors naturals, la seva restauració, i el manteniment de la qualitat paisatgística, l'ecològica i, excepcionalment, el desenvolupament d'usos plenament compatibles amb la seva conservació que garanteixin el gaudi públic d'aquestes àrees.

3) Usos permesos.

En totes les Àrees terrestres de conservació predominant són permesos amb caràcter general les activitats que segueixen, sempre que no existeixi conflicte amb els objectius de conservació o bé quan el benefici que reportin aquestes, en termes absoluts, tingui un balanç positiu en favor dels hàbitats i les espècies de l'àrea de que es tracti, essent ambdues circumstàncies apreciades per l'Organisme gestor dels espais naturals protegits:

a) Les visites naturalístiques i d'educació ambiental o creació de rutes turístiques afins als objectius d'ús públic del Parc natural. Aquest podran ser temporalment restringits en ordre a garantir la protecció de poblacions vegetals o animals concretes.

b) Les visites i ús públic de platges de tipus A (platges naturals), si bé aquest ús en cap cas serà potenciat a la platja des Còdols - St. Vertesc (clau ACP-03) que serà senyalitzada com a zona amb fauna sensible a les molèsties.

Són també permesos respecte a cada sector:

a) Dins del sector des Jondal (clau ACP-01): Qualsevol aprofitament de fauna o flora dels permesos i regulats al títol cinquè.

b) A la platja des Cavallet nord (clau ACP-05b), punta de sa Torre de ses Portes (clau ACP-05c), a l'extrem est de la platja des Còdols - St Vertesc (clau ACP-03) i Es Codolar (clau ACP-02): la visita i l'ús públic de la platja d'intensitat moderada (tipus B).

c) A la platja de Ses Salines (clau ACP-05a): La visita i l'ús públic de la platja sota la tipologia C (intensitat elevada).

4) Usos autoritzables.

Són autoritzables en atenció a la compatibilitat ambiental amb cada sector:

a) Dins del sector des Jondal (clau ACP-01): L'activitat cinegètica i les activitats silvícoles orientades a la prevenció d'incendis d'acord amb l'article 37;

b) L'ensinistrament de cans a Cap des Falcó (APE-01), Es Jondal (ACP-01) i Es Codolar (ACP-02).

c) A la Platja des Cavallet nord (clau ACP-05b), Punta de sa Torre de ses Portes (clau ACP-05c) i Es Codolar (clau ACP-02): Les activitats d'ús públic adaptat de restauració, bar i afins.

d) A la platja de Ses Salines (clau ACP-05a); Les activitats d'ús públic adaptat i activitats d'ús públic no adaptat existents.

e) Estanyes de sa Sal Rossa (clau ACP-04) i als Estanyets de Can Marroig (clau ACP-08): Dotació d'equipaments i creació d'itineraris turístics afins als objectius d'ús públic del Parc natural.

5) Illa de s'Espalmador (clau ACP-06)

De conformitat amb l'article 14.3 del PORN, haurà de desenvolupar-se un pla ordenador dels usos i aprofitaments de l'illa de s'Espalmador amb caràcter de pla sectorial del Parc. Entretant aquest sigui aprovat seran d'aplicació les regulacions generals previstes en el present article i les específiques recollides en els diferents títols en raó de la matèria tractada.

6) Es prohibeix explícitament:

a) Les activitats considerades tradicionals o qualsevol aprofitament de fauna o vegetació dels previstos al títol cinquè, exceptuant-ne els autoritzables per a la subzona des Jondal (clau ACP-01) i llevat també de les activitats similars i afins a les característicament salineres amb l'objecte de gestionar la geomorfologia del terreny, el manteniment dels estanys i canals o bé per tal de regular la hidrodinàmica d'aquests espais.

b) Qualsevol activitat d'ús no adaptat, exceptuant-ne les previstes a l'apartat anterior.

Article 14.- Àrees de conservació [AC].

1) Definició. Queden qualificades com a àrees de conservació les ocupades per uns ambients i un tipus de vegetació natural d'un interès considerable i també la major part de l'àmbit marí del Parc natural d'acord amb el plànol 01 que forma part d'aquesta norma.

2) Funcions. Les funcions assignades a les àrees de conservació són la preservació o la restauració dels valors naturals i el manteniment de la qualitat paisatgística de la zona. També poden dedicar-se a altres usos que no lesionin els valors ambientals.

Seran usos a fomentar en aquestes:

a) Les activitats d'interpretació i educació ambiental que es desenvolupin de manera congruent amb els objectius de protecció de l'espai, que en cap cas no poden inferir efectes negatius sobre els valors protegits.

b) Les intervencions o els usos adreçats a la conservació que afavoreixin el manteniment o l'increment del nivell de biodiversitat de l'àrea.

3) Usos permesos.

a) Les visites naturalístiques i d'interpretació i educació ambiental en l'àmbit de les rutes turístiques i itineraris creats per l'Organisme gestor de l'espai natural protegit i afins als objectius d'ús públic del Parc natural. Aquestes podran ser temporalment restringides en ordre a garantir la protecció de poblacions vegetals o animals concretes.

b) Les visites i ús públic de platges de tipus A (platges naturals).

c) Les visites i ús públic de les platges tipus B (intensitat moderada), exceptuant-ne el sector des Corb Marí (clau AC-02) i de Llevant (clau AC-03a).

d) Les visites i ús públic de les platges tipus C (intensitat elevada) en el sector de Cavall d'en Borràs (clau AC-03d) i de les Ses Canyes (clau AC-03e).

e) L'agricultura al sector de Sa Caleta - es Codolar (clau AC-01), Es Corb Marí (clau AC-02), perifèria des Estanyets de Can Marroig (clau AC-04) i les Salines d'en Marroig (clau AC-03c).

4) Usos autoritzables.

En totes les àrees terrestres de conservació són autoritzables amb caràcter general, les activitats que segueixen, sempre que no existeixi conflicte amb els objectius de conservació o bé quan el benefici que reportin aquestes, en termes absoluts, tingui un balanç positiu en favor dels hàbitats i les espècies de l'àrea de que es tracti, essent ambdues circumstàncies apreciades per l'Organisme gestor dels espais naturals protegits:

a) Activitat tradicional salinera i la dotació d'equipaments i creació d'itineraris turístics afins als objectius d'ús públic del Parc natural a les Salines d'en Marroig (clau AC-03c), d'acord i en l'àmbit del corresponent projecte integral de recuperació.

b) Les activitats tradicionals de caça a es Corb Marí (AC-02), a Sa Caleta - Es codolar (AC-01) i a la perifèria des Estanyets de Can Marroig (AC-04) en els termes i sota les limitacions previstes al títol vuitè.

c) L'ensinistrament de cans al sector de Sa Caleta - Es codolar (AC-01) i a Es Corb Marí (AC-02).

d) Les activitats silvícoles orientades a la prevenció d'incendis dins l'àmbit de Sa Caleta - Es Codolar (clau AC-01) i des Corb Marí (clau AC-02).

e) Els aprofitaments forestals a es Corb Marí (AC-02).

f) Les activitats d'ús públic adaptat de restauració, bar i afins, exceptuant-ne Es Corb Marí (clau AC-02), Llevant (clau AC-03a), Es Brols (AC-04) i a la perifèria des Estanyets de Can Marroig (AC-04).

g) Les activitats d'ús públic no adaptat als sectors de la Platja de Cavall d'en Borràs (AC-03d) i a Ses Canyes (AC-03e).

5) Es prohibeix explícitament:

a) La freqüentació del estany saliner de les Salines d'en Marroig (clau AC-03c) o l'ús de l'àrea de manera discordant a l'autoritzada.

b) A l'àrea des Brols (AC-04), qualsevol aprofitament, tradicional o no, així com qualsevol ús o activitat llevat de la mobilitat admesa d'acord amb la regulació de camins prevista per aquest pla rector.

c) Qualsevol activitat d'ús no adaptat exceptuant-ne les previstes a l'apartat anterior.

Article 15.- Àrees d'aprofitaments condicionants a la conservació [AACC].

1) Definició. Constitueixen les Àrees d'aprofitaments condicionats a la conservació aquells espais on tradicionalment es desenvolupen tasques relacionades amb l'explotació sostenible dels recursos naturals, concretament, els dedicats a l'explotació de la sal, que són els que conformen els estanys saliners, espais perifèrics i els elements arquitectònics associats; els conreus relativament fragmentats, o fortament relacionats amb les àrees forestals o confrontants amb zones de vegetació natural, amb l'excepció de les zones agrícoles de Can Marroig; i els sòls urbans i les zones d'habitatge dispers amb les seves àrees d'influència perifèriques.

Ho són també les àrees marines properes a la costa o els illots on es habitual el trànsit i l'aproximació d'embarcacions i, quan sigui compatible amb la conservació, també l'amarratge a boies, el fondeig i altres usos i activitats nàutiques.

Aquests espais motiven la necessitat d'atorgar-los un nivell de protecció suficient i de mantenir-hi un aprofitament sostenible dels recursos.

2) Funcions. Les funcions fonamentals d'aquestes àrees són, conservar en bon estat el sòl agrícola, els cultius existents o abandonats i les masses forestals, servir de suport a les activitats agrícoles, ramaderes i salineres tradicionals i mantenir la qualitat paisatgística i ecològica pròpia dels ambients que conformen. També poden dedicar-se a altres usos (lleure, educació, etc.) que no lesionin els valors ambientals. L'emplaçament dels equipaments relacionats amb aquests usos s'ha de fer en els indrets on es causi el menor impacte sobre el medi, preferentment a les àrees que concentren un volum d'edificació més gran.

En aquestes s'han de fomentar:

a) La gestió i el manteniment adequat de l'explotació salinera en els termes previstos a títol vuitè. També s'ha de promoure la recuperació funcional en els indrets on roman abandonada.

b) Els usos agrícoles i ramaders de caràcter tradicional que gaudiran d'una preferència especial.

c) L'agroturisme, a fi que generi rendes complementàries a la població resident a la zona per facilitar així la conservació del Parc i aportar una oferta turística afi i compatible amb els objectius del Parc.

d) Les activitats de divulgació i d'educació ambiental.

3) Usos permesos

Queden àmpliament permeses, en els termes i en la forma que preveu per a cadascuna d'elles el present Pla rector, les activitats, usos i aprofitaments següents:

a) Les visites naturalístiques i d'educació ambiental o la creació de rutes i itineraris turístics afins als objectius d'ús públic del Parc natural. Aquest podran ser temporalment restringits en ordre a garantir la protecció de poblacions vegetals o animals concretes.

b) Les visites i ús públic de platges de tipus A (platges naturals).

c) L'ús públic relacionat amb l'àrea de lleure de Can Marroig (clau AACC-04).

4) Usos autoritzables:

Són autoritzables, amb caràcter general, les activitats que segueixen, sempre que no existeixi conflicte amb els objectius de conservació, o bé quan el benefici que reportin aquestes, en termes absoluts, tingui un balanç positiu en favor dels hàbitats i les espècies de l'àrea de que es tracti, essent ambdues circumstàncies apreciades per l'Organisme gestor dels espais naturals protegits:

a) Els relacionats amb l'activitat salinera, procurant minimitzar la freqüentació i les activitats dinàmiques que puguin causar molèsties sobre l'avifauna en les subzones dels concentradors de s'Estany des Codolar (clau AACC-01b) i dels concentradors dels estanys des Cavallet (clau AACC-01e).

b) Les agro-ramaderes extensives.

c) La pràctica cinegètica no intensiva, exceptuant-ne els sectors on es desenvolupi activitat salinera i respectant sempre les distàncies mínimes a les superfícies d'aigua i zones humides previstes a l'article 96.

d) L'ús d'habitatge en sòl urbà.

e) Les activitats d'ús públic adaptat, si bé no seran potenciades al sector o subzona del sud de s'Estany Pudent (AACC-06) ni als estanys concentradors des Codolar (clau-AACC-01b).

f) Degudament conuenients amb la societat gestora de l'activitat salinera, les visites naturalístiques i d'educació ambiental, de creació de rutes turístiques o d'oferta museística, en tot cas afins als objectius d'ús públic del Parc natural, dins l'àrea de cristallització de ses salines d'Eivissa (AACC-01c).

5) Es prohibeix explícitament:

a) L'ús o freqüentació de les àrees d'explotació salinera fora de l'àmbit de visites o activitats degudament autoritzades.

b) L'accés, ús o freqüentació del sector dels estanys concentradors des Codolar (Clau-AACC-01b) de manera aliena als usos saliners. També es prohibeix la freqüentació de l'àrea vinculada amb l'ús públic, fins i tot quan es trobi relacionada amb usos divulgatius o d'educació ambiental els quals només podran autoritzar-se en l'àmbit d'algun programa o actuació específica d'ús públic del Parc.

c) L'ensinistrament de cans.

Article 16.- Zona d'usos portuaris [ZUP].

En aquesta zona, delimitada i identificada en el plànol 01 de l'annex cartogràfic amb la clau ZUP-01, s'admeten els usos de canal d'entrada i sortida del port de la Savina, d'ancoratge d'espera i de maniobra que la Llei 27/1992, de 24 de novembre, de ports de l'Estat i de la marina mercant preveu en l'article 15 per a la zona II de les zones de servei portuàries.

Són autoritzables els dragats de la bocana del Port de la Savina sense perjudici dels condicionants medi ambientals que pugui establir l'informe preceptiu de l'Organisme gestor dels espais naturals protegits.

TÍTOL TERCER. INFRAESTRUCTURES I URBANISME

Capítol I. Actuacions territorials i infraestructures

Article 17.- Prescripcions genèriques i limitacions.

1) Queda prohibida la implantació de qualsevol nova infraestructura o equipament en l'àmbit del Parc natural susceptible de perjudicar algun dels seus valors característics. Respecte als equipaments, es podran autoritzar aquells vinculats a la promoció i l'ús públic del Parc, i en tot cas els que es preveuen a les línies d'actuació de la memòria d'ordenació del PRUG.

2) A efectes descriptius, no exhaustius, s'assenyalen expressament com a infraestructures o equipaments prohibits en l'àmbit del Parc natural:

a) La instal·lació de plantes dessalinitzadores, potabilitzadores i també la construcció de noves estacions depuradores d'aigües residuals. Igualment, queda prohibida la instal·lació de nous emissors o canalitzacions de residus que aboquin a la mar o travessin l'àmbit del Parc amb aquesta finalitat.

b) La construcció de gasoductes, oleoductes i similars.

c) Les centrals i instal·lacions de producció energètica quan no tinguin per finalitat l'autoconsum, com ara centrals tèrmiques, centrals nuclears, parc eòlics o centrals fotovoltaïques.

d) Els polígons industrials i de serveis, així com noves benzineres i àrees de servei vinculades. Resta també prohibida qualsevol activitat industrial independentment de la seva naturalesa, mida, o sector al qual pertanyi, tret de la pròpia de l'extracció de sal en els termes recollits al títol vuitè.

e) Els aeroports o heliports, així com els nous ports comercials i esportius. Només es permet la implantació d'escullons quan aquests tinguin per objecte únic la regeneració ecològica i es trobin localitzats, endemés, en zones de conservació, àrees d'aprofitament condicionat a la conservació, o zona d'usos portuaris.

f) Els abocadors de residus inerts, de materials perillosos o no perillosos, així com les plantes de transferència i les incineradores.

g) Les instal·lacions esportives de tipus extensiu, com ara els camps de golf i l'oferta complementària associada, camps de futbol, clubs de tennis, poliesportius i similars. De la mateixa manera, es prohibeixen els circuits esportius de qualsevol tipologia.

h) La construcció de cementiris, tanatoris i crematoris.

i) Les instal·lacions per a la creació de noves places turístiques, llevat quan es tracti de places d'agroturisme, turisme rural o similars.

j) Discoteques, sales de festes i parcs temàtics.

3) Qualsevol nova infraestructura i equipament que s'implanti en l'àmbit del Parc, requerirà d'informe preceptiu i vinculat de l'organisme gestor dels espais naturals protegits, que s'entén sense perjudici d'altres autoritzacions, llicències o concessions que resultin preceptives en raó de la matèria, així com, quan correspongui, de la declaració d'impacte ambiental favorable, d'acord amb l'article 73 del PORN i demés normativa sectorial.

Article 18.- Infraestructures portuàries.

Les infraestructures portuàries existents actualment dins l'àmbit del Parc, quedaran afectes, únicament, al seu ús vinculat a l'explotació salinera, restant prohibit l'ús turístic o recreatiu de les seves instal·lacions. Es permet la utilització d'aquestes instal·lacions portuàries pels serveis d'emergència i salvament en el desenvolupament de les tasques que els hi són pròpies. En cap cas seran adaptades o utilitzades per tal de donar suport a rutes o vies alternatives comercials o de transport de passatgers o de mercaderies.

Es disposa la prohibició d'implantar noves infraestructures portuàries comercials o esportives. S'autoritzen exclusivament, les tasques de manteniment, de remodelació i millora, o d'ampliació del Port de la Savina, sempre que no comportin cap afectació sobre àrees de protecció estricta o sobre àrees de conservació predominant.

Tampoc s'inclouen en aquesta restricció la construcció de petits embarcadors o la reconstrucció dels ja existents que, amb finalitats estrictament ambientals, o d'ús públic vinculat a les visites naturalístiques al Parc, o amb objectius de conservació, sigui necessari disposar, procurant sempre la utilització d'estructures de fusta desmuntables que no produeixin alteracions geomorfològiques. Queden també excloses d'aquesta prohibició general les obres de manteniment dels escars vinculades a les casetes varadors reconegudes com d'interès patrimonial per part de l'administració competent.

Article 19.- Infraestructures de telecomunicació.

1) Es prohibeixen les noves instal·lacions d'antenes i de repetidors de radiofreqüència en l'interior del Parc, llevat de les de caràcter domèstic, de serveis públics, i les pròpies de les forces de seguretat que no puguin ubicar-se en altres llocs alternatius fora de l'àmbit del Parc.

2) Seran autoritzables les infraestructures lineals de cablejat de dotació de serveis de telecomunicació a les edificacions, que hauran de ser sempre soterrades. La implantació d'aquestes infraestructures requerirà d'un estudi d'alternatives de traçat que garanteixi la mínima o nul·la repercussió d'aquestes sobre els valors del Parc, i que haurà de ser informat favorablement per l'Organisme gestor dels espais naturals protegits.

Article 20.- Xarxa viària.

1) No es podran obrir noves carreteres o rondes a l'interior del Parc. En tot cas, es podran autoritzar les obres de manteniment i millora de les actuals, sempre en atenció a les limitacions a la mobilitat que determina el títol novè.

2) S'admet la construcció de nous camins o vials quan concorri algun dels següents supòsits:

a) Que siguin camins d'accés a les noves edificacions que d'acord amb les determinacions d'aquest Pla rector es puguin construir, previ informe favorable de l'Organisme gestor dels espais naturals protegits. En qualsevol cas, s'aprofitaran al màxim les pistes i camins preexistents, i no es podran transformar o alterar-ne les superfícies que incloguin representacions d'hàbitats d'interès o hàbitats d'especial interès.

b) Seran autoritzables les infraestructures viàries necessàries pel correcte manteniment i conservació dels valors del Parc, així com les vinculades als equipaments d'ús públic relacionats amb la visita al Parc natural, d'acord amb l'estratègia prevista per aquest PRUG per a l'ús públic.

c) Les noves pistes forestals en els casos que aquestes esdevinguin justificadament necessàries per a la correcta operativitat del mitjans de prevenció i extinció d'incendis forestals, prèvia autorització de l'Organisme gestor de l'Espai natural protegit.

3) Dins del Parc, els projectes de condicionament o millora de la xarxa viària, independentment de l'administració que ostenti la titularitat, així com els dels nous vials permesos segons el que es determina a l'apartat anterior, s'han d'elaborar considerant el caràcter protegit d'aquest espai, i per tant, han de reduir al màxim els impactes generats sobre el medi. En aquest sentit, s'adaptaran les mesures correctores necessàries per reduir els impactes sobre la fauna, la flora i el paisatge, mitjançant la creació de passos de fauna allà on escaigui, i la plantació d'un arbrat d'alineació amb espècies autòctones pròpies de cada ambient, entre d'altres. Es procurarà també l'adaptació de carrils-bici sempre que aquests no siguin incompatibles amb els objectius de conservació i la seva construcció no comporti greus impactes ambientals.

Article 21.- Infraestructures de proveïment energètic.

1) Dins les zones del Parc natural no s'admeten noves edificacions o la remodelació de les existents, s'han d'instal·lar elements de captació d'energia solar o eòlica, la previsió dels quals s'ha d'incloure en els projectes d'edificació respectius. En qualsevol cas, la reforma o la nova construcció ha de preveure la instal·lació de servei d'aigua calenta amb dispositius solars tèrmics. Les edificacions ubicades dins l'àmbit del Parc, tenen prioritat per obtenir ajudes de les administracions, llevat de les construïdes il·legalment, als efectes d'instal·lar sistemes de proveïment amb energies netes, sobre tot la solar, tant fotovoltaica com tèrmica.

2) A les àrees de protecció estricta, de conservació predominant, i a les

subzones de conservació AC-03a i AC-03b no es poden instal·lar noves línies elèctriques ni ampliar les existents.

3) A les àrees de conservació, excepte a les subzones a que es refereix l'apartat anterior, i a les d'aprofitament condicionat a conservació, es podran instal·lar noves esteses elèctriques convencionals o ampliar-se les existents, tant pel que respecta a la potència com a l'extensió, únicament quan un estudi de viabilitat de l'aplicació d'energia solar o eòlica demostrï que aquesta opció és la més adient en cada cas atenent raonadament els condicionants ambientals, socials i econòmics. Aquestes noves esteses, obligatòriament, han de ser soterrades i han de discórrer sota camins o pels vorals.

4) Amb l'objectiu de minimitzar l'impacte paisatgístic i ecològic de les esteses telefòniques i elèctriques aèries existents dins el Parc natural, s'estableix un termini màxim de 10 anys en el que s'hauran de soterrar totes aquestes línies aèries.

Atenent a les diverses tipologies de línies elèctriques existents i a l'impacte actual sobre el paisatge i la fauna, s'estableixen les següents fases temporals per al soterrament d'aquestes:

- Línies de mitjana tensió que travessen làmines d'aigua o espais de funcionalitat específica (Estany des Cavallet i de sa Sal Rossa): S'hauran de soterrar en un termini màxim de tres anys.
- Línies de mitjana i alta tensió a la perifèria d'estanys (proximitats de les salines d'Eivissa i nord de s'Estany Pudent): S'hauran de soterrar en un termini màxim de cinc anys.
- Línies de mitja tensió en zones forestals (Puig des Falcó i Es Corb marf): S'hauran de soterrar en un termini màxim de set anys.
- Línies d'alta tensió en zones forestals: S'hauran de soterrar en un termini màxim de vuit anys.
- Resta de línies ubicades dins l'àmbit del Parc: S'hauran de soterrar en un termini màxim de deu anys.

Igualment, les estacions transformadores i les casetes d'escomeses hauran d'integrar-se paisatgísticament en l'entorn del Parc. Les noves casetes d'escomeses i estacions transformadores que es construeixin, hauran de recobrir-se per l'exterior amb fàbrica de pedra natural de marès o esquerdejada en blanc. Pel que respecta a les ja existents, en el termini màxim de cinc anys hauran d'adaptar-se a aquestes determinacions.

5) Entretant siguin executades les mesures de soterrament de línies elèctriques previstes en l'apartat anterior, l'Organisme gestor dels espais naturals protegits, d'ofici o a petició de persones o identitats interessades, farà arribar a l'empresa titular que correspongui un informe on s'identifiquin els punts de la xarxa de distribució (torres, cables i transformadors) que es considerin perillosos per a les aus per risc d'electrocució i/o col·lisió, per a què aquesta, en el termini màxim de sis mesos a contar des de la recepció de l'informe, procedeixi a l'adopció de les mesures de minimització o neutralització del risc escaients. A aquest efectes, elevarà una memòria tècnica amb les mesures a implementar per tal de que siguin aprovades i autoritzades per part de l'Organisme gestor dels espais naturals protegits.

6) A efectes que el recorregut submarí del cable de proveïment elèctric d'interconnexió entre les illes d'Eivissa i Formentera pugui afectar a l'àmbit de l'Espai natural protegit, es disposarà al que preveu l'article 8.7 del Decret 96/2005, de 23 de setembre, d'aprovació definitiva de la revisió del Pla Director Sectorial Energètic de les Illes Balears.

Els accidents per col·lisió o electrocució amb línies elèctriques d'espècies d'avifauna classificades com a tàxons d'interès per aquest Pla rector, exigirà, previ requeriment per part de l'Organisme gestor dels espais naturals protegits, de l'adopció de mesures de minimització d'impacte a càrrec de l'empresa titular de les línies, amb caràcter urgent i en el termini màxim de sis mesos a comptar des del moment en que els hagi estat comunicat l'accident.

Capítol II. Ordenació urbanística

Article 22.- Classificació del sòl.

1) De conformitat amb l'article 56 del Pla d'ordenació de recursos naturals de ses Salines d'Eivissa i Formentera, queda classificat com a sòl rústic la totalitat de l'àmbit del Parc amb l'única excepció dels terrenys que apareixen delimitats com a sòl urbà, incloent-hi els afectes a ús industrial saliner, en el plànol 03a, 03b, 03c, 03d, i 03e de l'annex cartogràfic que acompanya aquestes normes.

Sense perjudici de l'especial i preferent protecció que es deriva de les presents disposicions, la tipologia de sòl a la que correspon la totalitat de l'àmbit del Parc classificat com a sòl rústic, serà la de sòl rústic protegit, de conformitat amb el que disposa la Llei 6/1997, 8 de juliol, del sòl rústic de les Illes Balears.

Queden delimitades les Àrees de Protecció Territorial (APT) costaneres de conformitat amb el que estableix el Pla Territorial d'Eivissa i Formentera i que es detalla en el plànol 02 de la cartografia annexada a les presents normes.

2) Les determinacions del present Pla rector, tant en allò referit a les zones classificades com a sòl urbà, incloent-hi les afectes a ús industrial saliner, com a les classificades com a sòl rústic dins dels límits del Parc, són d'inexcusable compliment i preceptiva observança en totes les figures de planejament urbanístic dictades pels municipis i les administracions supramunicipals. A aquest objecte, s'adaptarà d'ofici qualsevol disposició que de forma alguna pugui contravenir les regulacions del present PRUG, aquestes disposicions entretant, romandran inaplicables disposant-se la seva suspensió i aplicant-se, immediatament i de forma executiva les disposicions del PRUG.

Article 23.- Noves edificacions en sòl rústic.

1) En l'àmbit del Parc no es permetrà cap nova construcció ni edificació

tret de les vinculades a l'explotació salinera, a la utilització racional dels recursos naturals quan estiguin estretament relacionades amb usos forestals, ramaders i agrícoles, i les destinades a equipaments per a finalitats ambientals i culturals, en ambdós supòsits al servei exclusiu de l'espai natural, de conformitat amb les disposicions que segueixen.

En tot cas, la realització de qualsevol nova construcció en l'àmbit rústic del Parc requerirà de l'informe favorable previ de l'Organisme gestor dels espais naturals protegits, sense perjudici de qualsevol altra llicència o autorització necessària per raó de la matèria.

2) Les noves construccions que es puguin dur a terme d'acord amb el disposat a l'apartat anterior, mai no podran ésser ubicades a les àrees de protecció estricta o de conservació predominant, tret de declaració de concurrència d'interès general en l'esmentada implantació.

La declaració d'interès general de l'actuació requerirà del reconeixement de l'esmentada condició per part de la Conselleria de Medi Ambient del Govern de les Illes Balears, previ informe de l'Organisme gestor dels espais naturals protegits justificatiu de la millor garantia en la preservació dels valors naturals o de la seva necessitat per al compliment d'algun dels objectius d'ús públic declarat al present Pla rector.

A les àrees de conservació s'admetran exclusivament noves edificacions per a usos forestals, agrícoles o ramaders, la planta de les quals mai excedirà els 250 m². A efectes del còmput de la planta es comprendran tots els elements edificatoris, fins i tot els mòduls o estructures annexes, tancades o no.

A les àrees d'aprofitaments condicionats a la conservació s'admetran noves construccions que no excediran els 250 m² si són destinades a usos forestals, dels 500 m² si són d'ús agrícola, ramader o saliner, i dels 1.000 m² si són destinades a equipaments pel servei del Parc.

3) Per obtenir l'oportuna llicència d'obres de construcció d'edificacions agrícoles, ramaders i forestals, cal obtenir prèviament l'autorització corresponent de l'administració competent en la matèria. Per obtenir-la s'haurà de redactar el projecte d'explotació efectiva de la finca.

Article 24.- Ús d'habitatge en sòl rústic.

1) El conjunt d'aquestes noves construccions quan es puguin dur a terme d'acord amb l'article anterior, mai no podran tenir ús d'habitatge, ni ésser condicionades de manera que siguin susceptibles de l'esmentat ús, tret d'aquelles expressament autoritzades per l'Organisme gestor dels espais naturals protegits amb la finalitat exclusiva de garantir els objectius de conservació del Parc natural, de conformitat amb el que preveu l'article 5.2 de la Llei estatal 4/1989, de 23 de març, i com a excepció a la matriu d'usos en sòl rústic protegit de la Llei 6/99, de 3 d'abril, de les directrius d'ordenació territorial de les Illes Balears i de mesures tributàries.

Aquest règim d'excepcionalitat només podrà ser autoritzat quan de manera acumulativa compleixi les condicions següents:

- que es localitzi en àrees d'aprofitament condicionat a conservació.
- que tingui el caràcter de primera vivenda.
- que compleixi el que preveuen els articles 57 i 58 del Pla d'Ordenació de Recursos Naturals del parc natural de Ses Salines d'Eivissa i Formentera.

En qualsevol cas, aquesta autorització requerirà de la prèvia verificació dels requeriments derivats del present article i de la justificació de les millores en la garantia del esmentats objectius per part de l'Organisme gestor dels espais naturals protegits.

En cap cas es podrà disposar una edificació susceptible d'ús d'habitatge a les àrees de conservació, àrees de conservació predominant o àrees de protecció estricta.

Article 25.- Regulació i limitacions de noves edificacions en sòl rústic.

1) Les noves edificacions que, excepcionalment, resultin admissibles en sòl rústic, d'acord amb les regulacions previstes als articles precedents, s'estaran a les limitacions següents:

- Podran tenir només una planta i mai no superaran els 4 m d'alçada des del nivell de la planta fins al punt més alt de la coberta.
- La ubicació i distribució de les edificacions dins de les parcel·les s'establirà, atenent a criteris de minoració de l'impacte ambiental, visual i paisatgístic, d'acord amb un estudi d'alternatives. La proposta definitiva d'ubicació haurà de menester informe favorable previ de l'Organisme gestor dels espais naturals protegits.
- Cap construcció o instal·lació podrà afectar elements de valor etnològic o culturals existents en la parcel·la. Les noves edificacions a dur a terme respectaran, en tot cas, els criteris estètics i arquitectònics tradicionals. A aquest propòsit, seran d'aplicació les directrius que s'estableixen a aquests efectes en el títol d'aquesta norma que regula la protecció i millora del paisatge.
- Hauran de mantenir-se i reconstruir-se la totalitat de les feixes, parets o altres elements de pedra seca que hi existeixin en la mateixa.
- Els tancaments de les parcel·les hauran de complir amb els requeriments i condicionants especificats en l'article 65.
- Respecte a les infraestructures de proveïment i sanejament d'aigües, i a la possibilitat de construir infraestructures per a l'emmagatzematge d'aigua serà d'aplicació el que es disposa als articles 41 i 42 de la present norma.
- L'enllumenat dels espais exteriors serà el mínim necessari; en tot cas es disposarà de forma que minimitzi la contaminació lumínica. A aquests efectes es regularà segons l'establert a l'article 44.

h) Les infraestructures lineals de dotació de servei de telecomunicacions a les edificacions, en el cas que existeixin, hauran de ser soterrades, excepte en els casos d'impossibilitat tècnica en les quals l'interès territorial o ambiental ho desaconselli, amb informe previ favorable d'Organisme gestor dels espais naturals protegits.

i) En relació a la tipologia i característiques del proveïment energètic, serà d'aplicació l'especificat respecte a aquests en l'article 21.

j) Les edificacions destinades a equipaments vinculats a l'ús cultural i de

divulgació del Parc, podran preveure, previ informe favorable de la Conselleria de Medi Ambient, singularitats funcionals o estructurals en la seva arquitectura, sempre que no s'afectin els valors naturals i paisatgístics del parc.

En tot cas, caldrà afegir a les anteriors determinacions les que resultin de les regulacions específiques en matèria de protecció i integració de l'entorn paisatgístic que dicti el Pla Territorial Insular d'Eivissa i Formentera, el Consell Insular i els Ajuntaments, sempre que no contravinguin les disposades en el Pla rector d'ús i gestió.

Article 26.- Edificacions preexistents en sòl rústic.

1) Als efectes de regular les edificacions existents ubicades en el sòl rústic de l'àmbit del Parc natural, les construccions seran classificades en dues tipologies: les tradicionals i les no tradicionals.

Tindran la consideració d'edificacions tradicionals aquelles que, presentant un interès arquitectònic o paisatgístic, corresponguin a una estructura correcta d'ocupació del territori agrícola i forestal i que convé mantenir, conservar, restaurar o millorar, i que foren construïdes en el seu dia de conformitat amb la norma urbanística vigent aleshores.

Tindran la consideració d'edificacions no tradicionals la resta de construccions existents que es trobin en sòl rústic.

2) Sense perjudici de les limitacions pròpies de la resta de disposicions del present Pla rector, a les edificacions tradicionals s'hi admet l'ús d'habitatge, així com els usos vinculats amb les explotacions de turisme rural i agroturisme en els termes previstos en aquest Pla rector. L'ús de venda directa de productes agraris, tradicionals i artesans, àrees de lleure, lloguer de cavalls, bicicletes, i exhibicions naturalistes, artesanals o etnològiques.

La implantació primera de qualsevol dels esmentats usos i la seva posterior modificació requerirà de l'informe previ favorable de l'Organisme gestor dels espais naturals protegits. Igualment, s'haurà de garantir l'adaptació d'aquests usos als criteris de sostenibilitat pel que respecta al subministrament energètic i a les infraestructures de captació i depuració d'aigües, així com als criteris d'integració paisatgística recollits en la present norma. En tot cas, el que es disposa ho és sense perjudici del compliment de qualsevol disposició d'aplicació per raó de competència i matèria que afecti d'altres administracions.

3) Les edificacions tradicionals, conforme han estat definides, podran ampliar el seu volum en un màxim del 50% de la seva planta, comprenent, en el còmput de la planta, l'espai unit en continuïtat d'accés integrat en un únic volum; no es computarà la superfície d'eventuals construccions annexes o accessòries. L'ampliació només es podrà interessar una vegada.

Aquestes obres només seran autoritzades en el cas que les edificacions necessitin adaptar-se als nous usos permesos, o per millorar les condicions dels usos actuals, per motius d'higiene, millora o adaptació a noves finalitats. En qualsevol cas, es faran de manera que es respecti l'estil i l'estètica de l'edificació tradicional, i complint amb els criteris de millora paisatgística especificats a aquest respecte en el títol sisè de les presents normes.

4) Serà elaborat el Catàleg d'edificacions tradicionals del Parc Natural de ses Salines d'Eivissa i Formentera, gestionat per l'Organisme gestor dels espais naturals protegits. A aquest catàleg únicament hi podran pertànyer aquelles edificacions que puguin ser considerades com a tals d'acord amb l'establert a l'apartat primer del present article, i que hagin estat construïdes abans de l'entrada en vigor del PORN.

La inclusió d'una edificació tradicional en el catàleg requerirà de l'acreditació prèvia per part de l'administració competent en matèria d'ordenació del territori i d'urbanisme, mitjançant certificació raonada, del caràcter tradicional o no tradicional de cada edificació inclosa dins l'àmbit del sòl rústic del Parc natural. La validesa de l'esmentada certificació requerirà, inexcusablement, de l'assenyalament explícit del compliment o no per part de cada edificació, de la normativa urbanística vigent en el moment en que va ser construïda.

Els propietaris de construccions existents en el sol rústic del Parc podran sol·licitar la inclusió de les edificacions tradicionals en el catàleg, prèvia obtenció i presentació de la corresponent certificació emesa a càrrec de l'administració competent en matèria d'urbanisme i ordenació del territori, que acrediti positivament en els termes apuntats, el caràcter tradicional de l'edificació.

Anualment s'aprovarà per Resolució del conseller de Medi Ambient les noves incorporacions que es vulguin afegir al Catàleg d'edificacions tradicionals del parc natural de Ses salines d'Eivissa i Formentera. S'incorpora com Annex A07 un inventari preliminar de les edificacions tradicionals que hi ha dins l'àmbit de l'espai natural protegit.

No es poden informar favorablement projectes d'obres en edificacions tradicionals que no hagin estat incloses en el catàleg de construccions tradicionals.

5) Les edificacions no tradicionals construïdes legalment es consideren disconformes als efectes del previst a l'article 3 de la Llei 8/1988 d'instal·lacions i edificis fora d'ordenació. En aquests casos només es podran realitzar obres de manteniment que no impliquin un augment del volum de l'edificació i de manera que no es perjudiquin els valors arquitectònics existents. Aquestes actuacions hauran de tendir a recuperar els elements i valors tradicionals de les edificacions característiques de les Pitiüses, i en tot cas, hauran de realitzar-se respectant l'entorn del Parc natural d'acord amb el que preveu el títol sisè.

El catàleg esmentat en el punt anterior ha d'incloure un capítol per a les edificacions no tradicionals construïdes legalment. La inclusió d'aquest tipus de construccions en el catàleg requerirà també de la certificació de l'òrgan competent en matèria d'ordenació territorial i urbanística. Igualment no es pot informar favorablement cap projecte que afecti a aquestes edificacions sense la prèvia incorporació al catàleg.

6) Les edificacions no tradicionals construïdes il·legalment seran sotmeses al règim previst a l'article 2 de la Llei 8/1988 d'1 de juny, d'instal·lacions i

edificis fora d'ordenació.

Article 27.- Directrius d'ordenació en sòl urbà.

1) Les actuacions a dur a terme en sòl urbà dins l'àmbit del Parc natural seran subjectes a les presents prescripcions, sense perjudici de l'aplicació de les normes municipals i insulars de planejament i desenvolupament urbanístic en tot allò que no sigui expressament previst. En tot cas, no serà d'aplicació cap norma que contravingui, de qualsevol manera, les prescripcions del present Pla rector d'ús i gestió.

Els òrgans competents en matèria d'ordenació territorial i urbanística ha d'adaptar les disposicions dels diferents instruments d'ordenació urbanística i territorial a les determinacions del present Pla rector. L'organisme gestor dels espais naturals protegits, abans de la seva aprovació definitiva, ha d'informar favorablement les adaptacions esmentades. Aprovada l'adaptació amb l'informe favorable d'aquest organisme, correspondrà a les administracions competents en matèria d'urbanisme, vetllar pel compliment i correcta aplicació de les determinacions que per al sòl urbà es preveuen en el present Pla rector, sense necessitat de demanar informe per a cada obra o projecte.

Entretant es procedeixi a l'esmentada adaptació dels instruments d'ordenació urbanística, no es pot atorgar cap llicència per a la realització de qualsevol nova construcció, ampliació o modificació de les ja existents en sòl urbà.

2) Als nuclis de Sant Francesc i Can Salines, en atenció a l'impacte paisatgístic, queda prohibida la segregació de parcel·les la superfície de les quals sigui superior a la parcel·la mínima establerta en cada cas per les normes subsidiàries municipals vigents a l'entrada en vigor del PRUG. En tot cas, en les parcel·les de superfície superior a la mínima, a efectes de càlcul del volum a edificar, s'estarà a la menor superfície resultant d'entre, la superfície real de la parcel·la, o bé el doble de la parcel·la mínima.

3) A les construccions ja existents a l'entrada en vigor del present PRUG els serà d'aplicació el règim urbanístic i de disciplina urbanística propis, atès el seu moment de construcció.

4) Els espais destinats a zones verdes pel planejament municipal que incloguin representacions d'hàbitats d'especial interès, com ara els sistemes dunars o els savinars, hauran de preservar aquestes mostres sense poder alterar-ne la seva formació i estructura vegetal.

5) Per a la creació de zones verdes urbanes dins l'àmbit del Parc, quan aquestes no afectin cap dels valors a que fa referència el punt anterior, s'utilitzaran espècies de flora autòctona amb baixos requeriments hídrics. Queda expressament prohibida la sembra de gespa en els espais verds públics. Igualment, en aquestes àrees serà d'aplicació el disposat al títol cinquè respecte a la prohibició d'introducció d'espècies al·loctones.

Als efectes de l'aplicació de la normativa reguladora de la contaminació lumínica, s'assenyala que també els nuclis urbans dins l'àmbit del Parc tindran la qualificació d'àrees de màxima sensibilitat E1, d'acord amb allò que disposa l'article 44.

6) En els nuclis urbans en els que s'identifiquin superfícies amb funcionalitat com a corredors o connectors biològics, el planejament urbanístic municipal, prèvia comunicació de l'Organisme gestor dels espais naturals protegits, haurà d'adaptar les mesures necessàries per a preservar la seva integritat i funcionalitat.

Article 28.- Regulacions i limitacions de les noves edificacions en sòl urbà.

1) Les condicions de volum seran les especificades en cada cas pel planejament municipal vigent en el moment d'aprovació del present Pla rector. En qualsevol cas, el número màxim de plantes serà de dos.

2) Els tancaments de les parcel·les i finques hauran de complir amb els requeriments i condicionants especificats en l'article 65.

3) Les noves edificacions en sòl urbà, respectaran els criteris estètics i arquitectònics que s'estableixen per a aquestes en el títol sisè d'aquesta norma, Protecció i millora del paisatge.

4) El subministrament elèctric es realitzarà d'acord amb allò que estableix l'article 21 per a aquests casos, mentre que en el referit a infraestructures de captació i sanejament d'aigües, i a la possibilitat de construir piscines o altres infraestructures d'emmagatzematge d'aigua, serà d'aplicació el que es disposa als articles 41 i 42 de la present norma.

5) En tot cas, caldrà afegir a les anteriors determinacions les que resultin de les regulacions específiques derivades dels planejaments municipals i de les determinades per les administracions amb competències en matèria urbanística, sempre i quan no resultin menys restrictives.

TÍTOL QUART. GESTIÓ DELS RISCOS NATURALS

Capítol I. Riscos geològics

Article 29.- Riscos geològics per erosió o desprendiment.

1) D'acord amb les conclusions dels estudis d'anàlisi de riscos geològics i per esllavissades elaborats per l'administració competent en aquesta matèria, hauran de delimitar-se les zones on pugui existir risc per a les persones o els béns derivat de l'ús públic d'aquests espais. L'Organisme gestor dels espais naturals protegits, mitjançant una senyalització adequada, ha de desaconsellar l'ús públic i la freqüentació d'aquestes àrees. Igualment, no serà autoritzada per part del Parc natural cap activitat ni atorgada cap concessió en les esmentades

zones.

Entre aquestes zones seran incloses:

- a) Les Àrees de Prevenció de Riscos d'Esllavissades dels roquissars i penya-segats de la Rama - puig des Falcó assenyalades com a tals pel Pla territorial insular d'Eivissa i Formentera, i les zones puntuals cartografiades en aquest com a Àrees de Prevenció de Risc d'Erosió.
- b) La platja des Bol Nou i els varadors situats al seu oest.
- c) Altres que pugui definir l'administració competent.

Article 30.- Obres en àrees inestables.

1) El projecte d'execució de qualsevol obra major o infraestructura a emplaçar en àrees pròximes a penya-segats o roquissars on existeixin processos erosius intensos o extraploms sobresortints, haurà de justificar, mitjançant estudi geotècnic, que l'execució de la intervenció no introdueix cap tipus de perturbació o desestabilització dels terrenys de manera que pugui veure's afectada qualsevol vivenda o infraestructura preexistent, i que no comporta risc vers les persones o els béns.

2) Queda prohibit en caràcter general les estabilitzacions artificials amb murs de contenció que alterin el paisatge natural a aquestes zones.

Capítol II. Risc d'incendis forestals

Article 31.- Reducció del risc d'incendis.

Sense perjudici de les mesures de prevenció i extinció d'incendis previstes en d'altres plans i instruments per a la reducció del risc vers les persones i els béns, caldrà implementar, amb la finalitat de protegir els valors naturals del Parc, les limitacions i mesures de reducció del risc d'inici o de propagació de focs en les zones més freqüentades que resultin escaients.

Article 32.- Realització de foc.

1) Amb caràcter general i en tot l'àmbit del Parc natural es prohibeix la realització de qualsevol tipus de foc. Se n'exceptuen els següents supòsits, sempre fora del període comprès entre el quinze de març i l'1 d'octubre:

- a) Els vinculats a l'activitat agrícola de crema de matèria vegetal.
- b) Els consistents en cremes prescrites per a la prevenció d'incendis forestals.
- c) Els realitzats en indrets especialment habilitats en les àrees de lleure i que es trobin degudament senyalats a l'efecte.

Article 33.- Franges de baixa combustibilitat.

1) S'entenen com a franges perimetrals de baixa combustibilitat, les àrees on es gestiona la vegetació per tal de minimitzar el risc d'incendis forestals, reduint la seva capacitat de propagació i afavorir-ne l'extinció.

2) Independentment de les franges de defensa considerades en el Pla d'Emergències davant el risc d'incendis forestals a les Illes Balears (INFOBAL 2004) o a les revisions periòdiques que puguin succeir-lo, els camins i vials que conformen la xarxa bàsica i la xarxa de camins municipals que transcorrin per zones forestals han de mantenir franges de defensa en les àrees de contacte amb masses d'alta inflamabilitat i combustibilitat i, com a mínim, en les zones següents:

- Carretera de ses Salines (XB-01) i d'es Cavallet (XB-02) en contacte amb les subzones (AC02), (AACC01a) i (AACC01d).
- Carretera Cavallet (XB-02) i camí municipal del cap des Falcó (CM-07) en el seu límit de contacte amb la subzona (APE01).
- El seu d'accés al campament juvenil de Punta des Jondal.

Aquestes franges han de tenir una amplada mínima de 15 metres, trobar-se lliures de vegetació seca i amb la massa arbòria aclarida i podada com a mínim a 3 metres d'alçada.

3) D'acord amb l'art. 38.2 del Pla d'Ordenació dels Recursos Naturals, en les zones forestals confrontades amb sòls urbans consolidats, l'òrgan de gestió de la urbanització, la totalitat dels propietaris de forma solidària, o subsidiàriament l'administració municipal, han de gestionar la vegetació de forma preventiva per tal de minimitzar el risc d'incendis, establint franges de baixa combustibilitat. Aquesta gestió consistirà en el manteniment d'una primera franja de 15 metres lliure de vegetació seca, amb un estrat arbustiu que no superi el 35% de la cobertura i on les capçades de l'estrat arbòri no assoleixin la continuïtat horitzontal; i d'una segona franja de 15 metres, lliure de vegetació seca i amb la massa arbòria aclarida i podada com a mínim a 3 metres d'alçada.

4) De forma excepcional l'Organisme gestor dels espais naturals protegits pot variar les característiques previstes per les franges de defensa de cada àrea, o evitar-ne l'execució temporal o permanent, atenent a criteris de conservació.

En qualsevol cas, tots els treballs de gestió de la vegetació s'hauran de realitzar fora del període comprès entre el primer de març i el quinze de setembre, per tal d'evitar les èpoques de màxim risc d'incendi i les de cria de la fauna.

Article 34.- Plans d'autoprotecció.

D'acord amb el Pla d'Emergències davant el risc d'incendis forestals, totes les urbanitzacions en medi forestal hauran de redactar un Pla d'Autoprotecció front el risc d'incendi forestal.

Article 35.- Àrees recreatives.

1) A les àrees recreatives es podrà fer foc, únicament per cuinar, i en els indrets especialment habilitats, en l'època permesa i amb les precaucions necessàries per tal d'evitar la propagació d'incendis. Com a combustibles només podran utilitzar-se llenya o carbó.

2) Les àrees delimitades a l'efecte, hauran de situar-se en zones sense

vegetació arbòria en un radi mínim de 10 m, i hauran de disposar de xemeneia amb mataguspíres. Els perímetres d'aquestes àrees també disposaran de franges de defensa com a àrees de protecció o tallafocs, de 15 metres, amb baixa densitat de combustible, netes de vegetació seca i amb arbres podats fins una alçada de tres metres.

Article 36.- Reserves d'aigua.

En les Zones d'aprofitaments condicionats a conservació, pot autoritzar-se la construcció de dipòsits oberts o basses d'aigua amb finalitats de lluita contra els incendis forestals, d'acord amb el Pla Especial d'Incendis, i sempre que no afectin als objectius de conservació del Parc natural.

La construcció d'aquestes infraestructures haurà d'adoptar mesures generals d'integració paisatgística en l'entorn, que com a mínim s'aplicaran en els materials emprats en els acabats.

En tots els punts d'aigua que es trobin a l'àmbit del Parc natural, s'hauran d'incorporar mesures per a evitar l'ofegament de la fauna, com ara rampes des del fons dels dipòsits o bases fins a la vora superior d'aquests, o d'altres que garanteixen aquesta funció.

Article 37.- Activitats a potenciar.

De conformitat amb l'article 72.1 del PORN, les zones de conservació predominant i les zones de protecció estricta on els objectius de conservació siguin plenament compatibles amb la potenciació de tasques silvícoles podran rebre l'atorgament d'ajuts i mesures de promoció socioeconòmica. Aquestes tasques, als efectes d'aplicar l'esmentat article, es consideren compatibles amb els objectius del Parc natural en la subzona o sector des Jondal (clau-ACP01) i en Cap des Falcó (clau-APE01).

Són igualment accions a prioritzar mitjançant l'atorgament d'ajuts, la creació de franges de baixa combustibilitat en zones de contacte entre forest i àrees habitades, i la creació de reserves d'aigües i sistemes de bombejament d'aigua quan la finalitat d'aquests sigui exclusivament la pròpia d'extinció d'incendis forestals.

TÍTOL CINQUÈ. CONSERVACIÓ DELS SISTEMES NATURALS I LA BIODIVERSITAT

Capítol I. Geologia i sòls

Article 38.- Protecció dels recursos geològics i edífics.

Queda prohibit en l'àmbit del Parc natural:

- a) Qualsevol aprofitament o sostracció d'àrids, sediments, marès i pedra viva, amb independència del seu volum i de la finalitat que se'n prevegi per a aquest. Se n'exceptua d'aquesta prohibició, amb les restriccions establertes al títol vuitè, la utilització de llims, fangs i llots provinents del dragat dels estanys i canals per a la construcció i restauració de motes salineres.
- b) La destrucció i la recol·lecció no autoritzada de minerals, estructures geomorfològiques, restes paleontològiques o altres elements geològics singulars, i també totes les actuacions que puguin degradar els recursos edífics.

Article 39.- Protecció de la integritat geomorfològica del territori.

1) Es prohibeixen dins l'àmbit del Parc natural les actuacions o sostracció de material que puguin alterar el perfil o l'estructura de qualsevol element o formació geomorfològica. Queden especialment protegides aquelles de singular fragilitat i, específicament, qualsevol estructura dunar amb independència de la seva tipologia i fase evolutiva de formació, que no podran ser modificades o alterades sota cap justificació.

Se n'exceptuen d'aquesta prohibició:

- a) Els dragats dels fons de la bocana del Port de la Savina i de l'Estany des Peix, en aquest darrer cas únicament quan el cúmul de sediments impedeixi la navegació d'embarcacions amb calat inferior a 0,5 metres. En aquest supòsit el dragat no podrà crear profunditats de navegació majors 0,80 metres en el pas de la bocana.
- b) Els moviments de terres associats a les obres d'edificacions i infraestructures degudament autoritzades.

c) Les actuacions de restauració paisatgística i geomorfològica d'àrees prèviament degradades o qualsevol obra o projecte de millora ambiental del Parc.

2) No s'admeten regeneracions de platges i del litoral realitzades mitjançant tècniques consistents en l'aportació de sediments obtinguts d'un aprofitament o d'una extracció prèvia.

Capítol II. Sistemes hídrics

Article 40.- Directrius per a la gestió.

Dels recursos hídrics del Parc depèn l'equilibri d'alguns dels seus hàbitats més emblemàtics. L'aprofitament d'aquests recursos haurà de dur-se a terme de manera sostenible i, en tot cas, sota els criteris i principis inspiradors de gestió integrada, promoguts per la Directiva 2000/60/CEE, de 23 d'octubre, per la qual s'estableix un marc comunitari d'actuació en l'àmbit de la política d'aigües, especialment en allò que es refereix a l'aplicació del concepte de demarcació hidrogràfica i a l'assoliment d'un bon estat ecològic de les masses d'aigua i dels ecosistemes.

S'ha de mantenir la qualitat de l'aigua dels aquífers i es consideren prioritaris la conservació dels sistemes hipogeus i el manteniment de les surgències naturals.

Per tal de poder assolir aquests objectius, sens perjudici d'altra normativa concurrent, l'administració hidràulica haurà de:

- a) Delimitar i atemenar el domini públic hidràulic del Parc, i també establir les zones de servitud i de policia.
- b) Elaborar un estudi hidrogeològic que estimi els cabals que nodreixen el sistema hídrics del Parc i determini les detracions de recursos actuals i la capa-

ciutat de càrrega dels seus aqüífers.

c) Caracteritzar l'estat ecològic dels ecosistemes.

d) Determinar i disposar de les mesures adients per tal de gestionar els recursos hídrics de manera sostenible d'acord amb la seva capacitat de càrrega preveient l'assoliment de l'estat ecològic dels ecosistemes que requereix la Directiva 2000/60/CE del Parlament Europeu o del Consell.

La documentació i plans que es generin en compliment de les previsions anteriors seran incorporats a la documentació de gestió del Parc natural.

Article 41.- Detraccions i aprofitaments de recursos hídrics.

1) Es promourà en l'àmbit de tot el Parc l'ús racional de l'aigua d'acord amb criteris de sostenibilitat.

2) Les noves captacions, sondejos i extraccions d'aigües dins el Parc seran regulats d'acord amb el que determina el Pla d'ordenació de recursos naturals.

Els cabals hídrics amb origen dins el Parc natural i que es troben dedicats en l'actualitat al subministrament hídric d'edificis, instal·lacions, obres i usos localitzats a l'exterior d'aquest espai, s'han de destinar progressivament a usos ubicats en l'interior del Parc, a fi de no contribuir a la salinització dels recursos.

3) D'acord amb els articles 36, 37 i 82 pot autoritzar-se la construcció de dipòsits d'aigua amb finalitats agrícoles o ramaderes i per a la lluita contra els incendis forestals, però en cap cas s'admetrà la construcció de noves piscines.

S'autoritzen els aljubs i dipòsits d'aigua per al subministrament domèstic en les edificacions en sol urbà i per a aquelles que es trobin en sol rústic protegit, sempre i quan quedi acreditada la legalitat urbanística de l'edificació a subministrar.

Article 42.- Vessaments al medi natural.

1) Sense perjudici de les limitacions més estrictes que pugui disposar el Pla hidrològic de les Illes Balears, queden prohibits:

a) Els vessaments de qualsevol mena que es facin de forma directa o indirecta tant a la mar i als torrents com a terra, llevat que compleixin amb els paràmetres de qualitat establerts a la normativa vigent en matèria hidràulica, incloent-hi els establerts a l'autorització administrativa que ha d'emetre a l'efecte l'administració hidràulica i que requerirà informe previ de l'organisme gestor d'espais naturals protegits.

b) La instal·lació de nous emissaris que aboquin a l'àmbit marí o terrestre del Parc.

2) Tant les noves edificacions com les edificacions existents en el Parc, han de tenir els elements adequats per evacuar o tractar les aigües residuals, amb un filtre biològic previ a l'abocament o a la infiltració en el terreny. L'Ajuntament no pot atorgar cap llicència d'obra major que no prevegi una solució adequada a aquest problema i que no tingui l'autorització prèvia de l'administració hidràulica que preveu la Llei d'aigües i disposi de l'informe favorable a emetre per l'Organisme gestor dels espais naturals protegits.

En cas que hi hagi una xarxa de clavegueram és obligatori que s'hi connectin tant les noves edificacions com les ja existents.

3) Les aigües procedents de plantes de depuració, en el cas que puguin afectar el domini públic hidràulic, han de complir els requisits de qualitat que determina l'article 36.3 del Pla d'Ordenació dels Recursos naturals.

4) La instal·lació de processos i tècniques per reutilitzar les aigües residuals ha de ser objecte, segons pertorbi, d'assessorament i/o autorització de la conselleria competent en matèria de medi ambient o en matèria d'agricultura, del Consell Insular d'Eivissa i Formentera i de l'Ajuntament, i comporta un tracte preferent a l'hora de rebre ajudes en el marc de la gestió sostenible del Parc. Qualsevol reutilització que afecti el domini públic hidràulic requereix l'autorització prèvia de l'administració hidràulica i d'informe previ favorable de l'organisme gestor dels espais protegits.

5) Entretant es procedeix a elaborar i executar el corresponent projecte per a la recuperació integral dels Estanys de Sa Sal Rossa (Clau ACP-04), qualsevol alteració del règim hidrològic natural de l'àrea, i especialment qualsevol aportació artificial d'aigües en superfície, requereix d'informe previ favorable de l'Organisme gestor dels espais naturals protegits.

Capítol III. Qualitat del medi atmosfèric

Article 43.- Immissions de gasos.

En el marc del que preveu la normativa vigent en la matèria, es prohibeixen les actuacions que generin contaminació atmosfèrica greu o que pertorbi de manera clara algun element natural d'especial rellevància.

Específicament, queda prohibida la incineració i la crema de qualsevol producte o de residus dins el Parc, llevat dels de caràcter vegetal derivats de l'activitat agrícola i forestal legalment permesos.

Article 44.- Contaminació lumínica.

1) Als efectes d'aplicar la Llei 3/2005 de 20 d'abril, de protecció del medi nocturn a les Illes Balears, en la regulació reglamentària a desenvolupar i en les zonificacions que d'acord amb l'article 5.3 puguin elaborar els Ajuntaments per tal de determinar el grau de vulnerabilitat territorial en front la contaminació lumínica, s'haurà d'assignar a la totalitat de l'àmbit de Parc natural la classificació de "zona E1".

2) Qualsevol nou projecte, ja sigui per a la construcció d'edificacions, bé tingui per objecte la construcció de noves infraestructures o estructures de qualsevol mena, haurà de justificar específicament en la seva memòria tècnica el compliment de les limitacions i regulacions derivades de l'aplicació de la Llei 3/2005 de 20 d'abril, de protecció del medi nocturn de les Illes Balears.

Article 45.- Contaminació acústica.

Es prohibeix amb caràcter general els renous amb incidència ambiental negativa.

Podran imposar-se restriccions o mesures correctores sobre els usos i activitats autoritzats quan aquests puguin comprometre els objectius de conservació o d'ús públic previstos al Pla rector. Quan de l'aplicació d'aquestes mesures puguin derivar-se restriccions de drets bàsics o d'aprofitaments legítims, aquestes hauran de ser degudament indemnitzats.

Queda prohibida la utilització en els conreus de mecanismes espantaoocells consistents en la generació de sorolls.

Capítol IV. Flora

Article 46.- Tàxons prioritaris.

De conformitat amb allò que disposa l'article 38.1 del Pla d'Ordenació dels Recursos Naturals, tindran la consideració de tàxons vegetals d'interès, als efectes de preveure les accions específiques, o dissenyar estratègies de gestió orientades a protegir, conservar i recuperar la flora del Parc Natural, les incloses en l'annex A02a d'aquestes normes. Tenen també aquesta consideració aquells tàxons que gaudeixin de qualsevol rang de protecció jurídica en aplicació de la normativa autonòmica, nacional i europea de protecció de la naturalesa i, en especial, quan estiguin inclosos en el Catàleg Balear d'Espècies Amenacades d'Espècial Protecció (Decret 75/2005, de 8 de juliol), el Catàleg Nacional d'Espècies Amenacades (Real decret 439/90), en aquella que se'n derivi de la transposició i desplegament de la Directiva europea 92/43/CEE o de l'aplicació del Conveni de Berna, així com en les successives revisions de qualsevol d'aquests catàlegs i títols normatius.

Els tàxons identificats dins l'annex A02b, seran considerats d'interès especial alhora de dissenyar i concretar els esforços en matèria de conservació i d'investigació en l'àmbit del Parc natural.

Article 47.- Recol·lecció i aprofitaments.

Amb caràcter general quedà prohibida la destrucció, la mutilació i el desarrelament, així com la recol·lecció de les llavors, pol·len, espores i propàguls de totes les espècies de flora dins el Parc natural, amb les excepcions següents:

a) Les actuacions realitzades en projectes de conservació, les mesures d'eradicació d'espècies al·lòctones, les pròpies d'activitats agrícoles existents i les dels tractaments fitosanitaris vinculats i compatibles amb les determinacions del present Pla rector, les silvícoles autoritzades, i les actuacions per a la prevenció d'incendis forestals.

b) Les espècies no incloses en l'annex A02a i A02b podran ser objecte d'aprofitament per a l'ús i consum domèstic, quan aquesta recol·lecció sigui inferior a un quilogram per persona i dia, i no es destini a finalitats comercials. En el cas específic de recol·lecció de bolets, per a la seva recollida no s'utilitzaran instruments que puguin danyar el miceli.

c) Amb finalitats de recerca, sense perjudici de l'autorització preceptiva a emetre per part de l'organisme gestor dels espais naturals protegits.

Article 48.- Introducció d'espècies al·lòctones.

1) Resta prohibida amb caràcter general i en la totalitat de l'àmbit del Parc Natural, la introducció, emmagatzematge de llavors i estructures vegetatives en viu, l'adaptació i la multiplicació d'espècies al·lòctones que representin un perill per a la conservació dels valors naturals del Parc o que modifiquin substancialment la qualitat paisatgística de l'espai protegit. A aquest respecte seran considerades espècies perilloses les incloses a l'annex A03 d'aquestes normes, així com qualsevol altra espècie al·lòctona potencialment invasora.

No tindran la consideració d'espècies al·lòctones potencialment perilloses les pròpies dels cultius tradicionals del territori i, en especial, els cereals de secà, farratges, els fruiters de regadiu, ametllers, oliveres, figueres, garrofers, vinya, així com les espècies d'horta.

2) Queda expressament prohibit:

a) La creació i manteniment de zones enjardinades amb espècies incloses a l'annex A03.

b) L'abocament o acumulació de restes de poda d'espècies al·lòctones, a excepció de les pròpies dels cultius tradicionals vinculats a l'activitat d'agricultura.

c) Els vivers d'espècies al·lòctones.

3) Per tal de protegir la flora autòctona, cal potenciar el control, el seguiment i l'eliminació de les espècies al·lòctones en l'àmbit del Parc natural, especialment d'aquelles considerades perilloses incloses a l'annex A03. El control s'exercirà mitjançant actuacions periòdiques d'eradicació amb mètodes manuals o mecànics, que en cap cas puguin perjudicar la resta d'espècies de flora o comunitats d'interès. Aquestes actuacions hauran d'anar acompanyades de campanyes d'informació i sensibilització ambiental de la població, especialment la resident.

Capítol V. Fauna

Article 49.- Tàxons prioritaris.

Tindran la consideració de tàxons faunístics d'interès als efectes de preveure les accions específiques, o estratègies de gestió orientades a protegir, conservar i recuperar les comunitats o espècies faunístiques del Parc natural, les incloses en l'annex A04a d'aquestes normes. Tenen també aquesta consideració aquells tàxons que gaudeixin de qualsevol rang de protecció jurídica en aplicació de la normativa autonòmica, nacional i europea de protecció de la naturalesa i, en especial, quan estiguin inclosos en el Catàleg Balear d'espècies amenacades d'espècial protecció (Decret 75/2005, de 8 de juliol), en el Catàleg Nacional d'Espècies Amenacades (Real decret 439/90), en aquella que se'n derivi de la transposició i desplegament de les Directives europees 92/43/CEE i

79/409/CEE o de l'aplicació dels Convenis subscrits per l'Estat Espanyol en matèria de protecció d'espècies, exceptuant-ne el Conveni de Bonn i l'annex tercer del Conveni de Berna, així com en les successives revisions de qualsevol d'aquests catàlegs i títols normatius.

Els tàxons identificats dins l'annex A04b, seran considerats d'interès especial a l'hora de dissenyar i concretar els esforços en matèria de conservació i d'investigació en l'àmbit del Parc natural.

Article 50.- Aprofitaments i limitacions respecte la fauna.

1) Queda prohibit matar, danyar, pertorbar, recollir o inquietar la fauna silvestre, com també la captura en viu, la recol·lecció dels ous o les cries, o alterar-ne la reproducció, tret de les excepcions següents:

- a) L'activitat cinegètica i la pesquera degudament autoritzades.
- b) Les mesures encaminades al control d'espècies al·lòctones, aclimatades o no, i d'animals domèstics ensalvatgits, quan siguin implementades a càrrec de l'Organisme gestor dels espais naturals protegits o disposin de l'autorització d'aquest.
- c) Les mesures de control d'epizoòties, així com els tractaments fitosanitaris intrínsecs a l'activitat agrícola o silvícoles, en les condicions regulades al present Pla rector.
- d) Les accions de gestió o investigació degudament autoritzades per l'Organisme gestor dels espais naturals protegits.
- e) Les actuacions que suposin l'eliminació o l'alteració de la fauna silvestre quan tinguin per objecte la recuperació d'espècies en perill d'extinció i que s'identifiquin en els plans de recuperació corresponents.
- f) Les accions tendents a preveure accidents en relació amb la navegació aèria i la circulació viària.

2) Es prohibeix igualment:

a) El sobrevol amb aeronaus a una altura inferior a 3000 peus de l'àmbit terrestre del Parc, incloent els illots, farallons, l'illa de s'Espalmador i les proximitats d'aquests, així com la pràctica d'aeromodelisme, paracaigudisme, ala delta, globus aerostàtic, parapent i similars. Se'n exceptuen el trànsit d'aproximació i enlairament de l'aeroport d'Eivissa i els necessaris per a l'extinció d'incendis forestals, el transport sanitari, la gestió i vigilància del Parc, i altres prestacions de serveis públics. Excepcionalment, prèvia autorització de l'Organisme gestor dels espais naturals protegits, podrà ser autoritzat el sobrevol d'aquestes zones amb finalitats científiques, la realització de filmacions o l'obtenció de fotografies d'interès públic, o per a l'aplicació de tractaments fitosanitaris.

Aquests tractaments no podran ser autoritzats a les subzones amb clau (AACC-01b), (AACC-01c) i (AACC-01e) i les àrees limítrofes quan puguin afectar-les.

b) L'ús o l'abandonament en el medi natural de verins o substàncies tòxiques, en qualsevol dels seus estats, així com l'ús de biocides, amb l'excepció de les aplicacions agrícoles autoritzades a l'article 78 i les desenvolupades en l'àmbit de programes o accions de control de plagues animals previstes als articles 47 i 51 i en el Pla de Sanitat Forestal de les Illes Balears o d'altres amb finalitats anàlogues que puguin aplicar-se.

3) L'informe de caràcter vinculant previst en l'apartat segon de l'article 74, podrà imposar limitacions en l'execució de les obres, o bé mesures compensatòries per a la fauna, independentment que la intervenció sigui promoguda per un ens públic o per una persona física o jurídica.

4) Queda expressament permesa la presència d'animals domèstics, en tot cas controlats mitjançant mecanismes de subjecció i sota la responsabilitat dels seus propietaris, dins les subzones [AACC-01a], [AACC-01f], [AACC-01d], [AACC-05]. Queda prohibida la presència d'aquests animals en la resta de l'àmbit del Parc, amb l'excepció dels gossos pigalls i els utilitzats en el desenvolupament de jornades cinegètiques en els vedats i èpoques autoritzades, així com en l'àmbit de zones específicament delimitades per a l'ensinistrament d'aquests animals sota les condicions establertes en la corresponent autorització.

Article 51.- Espècies animals al·lòctones.

1) Es prohibeix amb caràcter general i en la totalitat de l'àmbit del Parc natural i de les Reserves naturals:

- a) La introducció o alliberament al medi natural d'espècies, subespècies i races geogràfiques al·lòctones, siguin o no d'interès cinegètic.
- b) El manteniment i la reproducció en captivitat d'espècies al·lòctones en condicions de semi-llibertat, o amb tècniques o sota circumstàncies que comportin risc d'escapament d'aquestes vers el medi natural.
- c) En el cas concret dels illots, farallons i de l'illa de s'Espalmador, queda prohibida la tinença, fins i tot en règim domèstic, de qualsevol exemplar d'espècies, subespècies, o races geogràfiques al·lòctones, incloent el manteniment de bous, cabres, conills, i qualsevol altre espècie d'herbívora, o la presència, permanent o ocasional, de gossos, gats o d'altres animals domèstics.

2) Per tal de protegir la fauna autòctona, cal potenciar el control, el seguiment i l'eliminació de les espècies al·lòctones en l'àmbit del Parc natural. El control s'exercirà mitjançant actuacions periòdiques d'eradicació amb mètodes selectius que en cap cas puguin perjudicar les poblacions faunístiques salvatges. Aquestes actuacions hauran d'anar acompanyades de campanyes d'informació i sensibilització ambiental de la població resident i estacional.

Hauran de ser implementats, com a mínim, programes de control i de seguiment de les poblacions de rates i de gats i gossos assilvestrats. Seran disposades en els illots lliures de predadors al·lòctons, xarxes d'alerta consistents en la disposició de trampes o d'altres mecanismes que informin respecte la irrupció d'alguna d'aquestes espècies, tot plegat en ordre a poder disposar de mesures urgents que impedeixin la seva proliferació.

Les accions tendents a l'eradicació o control d'espècies animals han de ser implementades per l'organisme gestor dels espais naturals protegits, o bé autoritzades i supervisades per aquest. En aquest darrer cas, l'autoritzat, haurà de

mantenir informat a l'organisme gestor dels espais naturals protegits, amb la periodicitat que se n'estableixi, de les morts o captures obtingudes i de les incidències que s'hagin pogut produir, en especial quan hagi estat detectada la captura o mort d'altres espècies alienes als objectius de captura, siguin o no d'interès especial. En qualsevol moment podrà ser revocada l'autorització, imposant-se limitacions, o modificar-se qualsevol condició continguda en aquesta.

Queda expressament prohibida la disposició al medi natural de qualsevol mitjà de captura o mort no selectiu.

Article 52.- Reintroduccions i repoblacions.

1) Resta prohibida la reintroducció d'espècies extingides o la repoblació d'espècies autòctones, llevat del supòsit previst a l'article 99 i d'aquelles que siguin desenvolupades en l'àmbit de plans de recuperació o de maneig d'espècies a l'empara de l'article 31 de la Llei 4/1989, de 27 de març, de conservació dels espais naturals i de la flora i fauna silvestre i normativa autonòmica de desplegament.

Els programes de reintroducció d'espècies extingides, hauran d'incorporar estudis de viabilitat que en valorin, com a mínim, la desaparició de les causes d'extinció i la idoneïtat de la reintroducció.

2) Per tal de preservar la riquesa genètica de la fauna silvestre, incloses la de les espècies considerades d'interès cinegètic, l'Organisme gestor dels espais naturals protegits haurà d'autoritzar i supervisar qualsevol repoblació o alliberament que es realitzi.

L'autorització, restarà en tot cas supeditada a l'acreditació prèvia per part del sol·licitant, de la idoneïtat dels exemplars a alliberar en atenció al seu estat sanitari i al grau d'afinitat genètica respecte la població salvatge.

3) Amb la fi de preservar la qualitat genètica de les poblacions d'organismes que habiten als illots d'aquest Espai natural protegit, es prohibeix el trasllat d'exemplars de flora i fauna d'un illot a un altre.

Capítol VI. Ecosistemes i hàbitats

Article 53.- Protecció dels sistemes naturals.

1) De conformitat amb l'article 2.1 de la Llei 4/1989, de 27 de març, de conservació dels espais naturals i de la flora i fauna silvestre, i de la Llei 17/2001 de Protecció Ambiental de Ses Salines d'Eivissa i Formentera, serà objectiu últim d'aquest Pla rector la conservació dels sistemes naturals del Parc. Amb aquesta finalitat, serà prioritària la protecció, restauració i millora dels ecosistemes del territori i dels seus hàbitats, no només pel que fa a la conservació de les espècies i les comunitats que els integren, ans també, respecte dels seus processos ecològics, dels recursos naturals que els nodreixen o que dels seus metabolismes se'n deriven i, en definitiva, de la funcionalitat íntegra i sistèmica dels seus ambients.

2) Per tal de donar compliment a aquest objectiu, seran prioritàries les mesures de gestió i millora dels ecosistemes i hàbitats del Parc i, especialment, d'aquells més rellevants en ordre a la seva singularitat, raresa, representativitat, amenaça i/o funcionalitat.

3) A aquest efectes seran considerats ecosistemes de la màxima importància per al Parc natural els saliners, els estanys litorals, els illots i farallons, els fons marins i els sistemes dunars.

4) Pel que fa als hàbitats naturals, tindran la consideració d'hàbitats d'interès, com a mínim, aquells que es troben identificats en l'annex A05a. D'entre aquests, en raó al seu grau de raresa, representativitat, singularitat i/o amenaça, seran Hàbitats d'interès especial aquells continguts en l'annex A05b.

5) Els Hàbitats d'interès especial seran considerats prioritaris a l'hora de determinar els programes i accions de conservació a desenvolupar en l'estratègia de millora d'hàbitats del Parc natural.

6) En atenció als estudis específics que se'n puguin dur a terme durant l'elaboració del Pla d'Ordenació dels recursos pesquers i/o del Pla de conservació dels hàbitats i les espècies previstos als articles 93 i 56, qualsevol d'aquests plans podrà identificar i declarar nous hàbitats d'interès o hàbitats d'interès especial que seran incorporats d'ofici per la Conselleria de Medi Ambient als annexos A05a i/o A05b, segons correspongui.

Article 54.- Funcionalitat ecològica.

Seràn denominades Subzones o espais de funcionalitat específica aquelles àrees dins de qualsevol unitat de la zonificació bàsica del Parc que, independentment de posseir valors físics intrínsecs com a hàbitat, desenvolupin funcions ecològiques específiques, identificables i que resultin estratègiques per a la consecució dels objectius de conservació dels hàbitats i de les espècies del Parc Natural. En concret, tindran aquesta consideració les àrees que mantinguin una funcionalitat destacable per a la connectivitat biològica o faunística, com a àrees de repòs o alimentació en la migració d'aus, així com aquelles que resultin determinants per a la cria d'espècies faunístiques o com a microreserves florístiques per als tàxons catalogats d'interès o d'interès especial.

La delimitació d'espais de funcionalitat específica, té per objecte minimitzar l'espai físic dins el qual hauran de preveure's les mesures restrictives dels usos a imposar, per tal de garantir l'assoliment dels objectius de conservació relacionats amb una funcionalitat ecològica concreta.

Les zones i subzones del Parc Natural que funcionen com a espais de funcionalitat específica són les següents:

- D'interès per a la connectivitat biològica: l'Àrea d'aprofitament condicionat a conservació del nucli de sa Roqueta (clau AACC-07U).
- Com a àrees de singular importància per a les aus: a Eivissa, l'Àrea de conservació predominant dels Estanys de sa Sal Rosa (clau ACP-04) i les Àrees

d'aprofitament condicionat a conservació dels Concentradors de s'Estanty des Codolar (clau AAC-01b) i dels Concentradors de s'Estanty des Cavallet (clau AAC-01e) i, a l'illa de Formentera, l'Àrea de conservació predominant dels Estantyets de Can Marroig (clau ACP-08).

Article 55.- Ordenació i gestió dels sistemes naturals.

L'ordenació i gestió de les espècies i dels hàbitats es durà a terme en concordança amb les directrius i els criteris fixats en aquest Pla rector i, pel que fa a l'àmbit marí del Parc natural, també a través del Pla d'ordenació dels recursos pesquers previst a l'article 93, mentre que en allò que pertocui al seu àmbit terrestre s'atindrà, a més, el que es determini en el Pla de conservació d'hàbitats i espècies que haurà d'elaborar-se a càrrec de l'Organisme gestor dels espais naturals protegits i que serà aprovat amb caràcter de Pla sectorial. Ambdós plans i les mesures previstes dins cadascun d'aquestes seran desenvolupades mitjançant els programes anuals d'execució.

Article 56.- Del Pla de Conservació d'Hàbitats i Espècies.

1) El Pla de conservació d'hàbitats i espècies vetllarà per la conservació dels hàbitats naturals del Parc natural, gestionant activament en favor de la seva protecció i millora, aquells designats com d'interès especial d'acord amb l'annex A05a i A05b. Ho farà també en pro de la protecció i potenciació de les comunitats faunístiques i vegetals del Parc, concentrant els seus esforços en aquells tàxons designats com d'interès especial d'acord amb els annexos A02b i A04b que formen part d'aquestes normes.

2) Seran continguts ineludibles per a la seva elaboració aquells que s'especifiquen en les línies d'actuació que formen part de la memòria d'ordenació i gestió del PRUG.

3) Fent ús de l'article 18.c del decret 75/2005, de 8 de juliol, l'elaboració i aprovació del Pla de conservació d'hàbitats i espècies podrà recolar-se en informes del Consell assessor de fauna de les Illes Balears.

Article 57.- Directrius i mesures específiques per a la gestió dels hàbitats.

1) Serà elaborat un mapa dels hàbitats naturals del Parc natural d'acord amb els criteris donats per les línies d'actuació de la memòria d'ordenació gestió del PRUG. La cartografia resultant ha de considerar-se informació de base per a l'elaboració del Pla de conservació dels hàbitats i les espècies. D'acord amb això, i en atenció a l'apartat sisè de l'article 53, podran ser revisats els annexos A05a i A05b d'aquestes normes.

2) El Pla de conservació promourà la gestió activa i el seguiment dels ecosistemes de màxima importància identificats a l'article 53, així com d'aquells hàbitats d'interès especial que siguin mereixedors d'una atenció preferent en atenció a criteris de representativitat, singularitat, raresa, i/o vulnerabilitat i amenaça, o bé incorporant qualsevol altre que resulti procedent.

Sobre aquests ambients caldrà centrar-hi i prioritzar els esforços de protecció o millora i de seguiment d'hàbitats.

3) Respecte als indicadors que d'acord amb l'article 5 caldrà establir per tal d'avaluar els impactes com ara la sobrefreqüentació, corregir-ne els usos permesos o autoritzats, o conèixer l'eficàcia de les mesures de gestió aplicades, s'establiran, com a mínim, els programes següents:

a) Efecte del trepig i la freqüentació dels espais dunars.

b) Efecte de la retirada de Posidònia als sistemes platja - duna on estigui autoritzada:

Serà indispensable en aquest cas l'establiment de zones control.

Atenent al valor funcional a nivell ecològic, i econòmic com a actiu estructurador de l'oferta turística del territori, que representa l'estat de salut de les platges, l'Organisme gestor dels espais naturals protegits, en atenció als resultats obtinguts mitjançant aquest seguiment, podrà adoptar les mesures que resultin escaients per a la protecció i conservació de les platges, incloent la suspensió de les autoritzacions de retirada de bermes de Posidònia, o bé la imposició de retornar les mateixes a les platges una vegada finalitzada la temporada turística.

c) Efecte de l'amarratge i del fondeig sobre les praderies de Posidònia i sobre les formacions de Cymodocea en les àrees on estiguin autoritzats cadascun d'aquests sistemes i que rebin una major pressió. Serà indispensable, també en aquest cas, l'establiment de zones control.

d) El censos d'espècies i comunitats que resultin escaients com a indicadors de l'evolució de la funcionalitat ecològica de les diferents subzones en relació a la regulació d'usos i a la gestió activa desenvolupada en cadascuna d'aquestes.

e) Valoració de l'impacte del vessament de les aigües residuals sobre les praderies de Posidònia oceànica i sobre les poblacions de *Pinna nobilis*. Aquest seguiment serà desenvolupat en l'àmbit del Pla de gestió del LIC de Ses Salines d'Eivissa i Formentera (lic es 000084).

f) El seguiment de la biodiversitat en les zones on siguin aplicats programes fitosanitaris.

4) El Pla d'Ordenació, també la gestió dels hàbitats que mentrestant aquest sigui elaborat caldrà implementar, atendran les directrius de ordenació i gestió dels hàbitats que segueixen:

a) S'ha de realitzar un estudi per tal d'establir com fer compatibles l'activitat salinera i la preservació i potenciació de la flora i la fauna associades a aquests ambients en els termes que determina l'article 88.

b) A la Plana de Sant Jordi a Eivissa (clau AAC-01a), la finca de can Marroig (clau APE-03), i el sud de l'Estanty Pudent a Formentera (clau AAC-06), se'n ha de mantenir els espais oberts a través del manteniment de la zona com a conreu o guaret.

5) Seran actuacions de caràcter prioritari a executar durant el període de

vigència del present PRUG, les intervencions de millora o restauració ecosistèmica previstes a les línies d'actuació de la Memòria d'ordenació i gestió d'aquest PRUG.

Article 58.- Directriu i mesures específiques per a la gestió de les comunitats i de les espècies de flora i fauna.

D'acord amb les directrius i els criteris establerts a les línies d'actuació que formen part de la Memòria d'ordenació del PRUG es duran a terme els programes i accions següents:

1) Respecte la flora, inicialment s'elaborarà la cartografia de la distribució de les espècies d'interès citades a l'annex A02a del Parc natural. També es durà a terme el monitoratge de les comunitats vegetals, de les espècies de flora d'interès especial, i de les indicadores.

2) Respecte la fauna, inicialment s'establiran censos de les espècies d'especial interès de les que no es disposi de cap estimació poblacional al Parc, i, pel monitoratge de la fauna a llarg del temps, s'establiran uns programes de seguiment d'espècies que consistiran en la realització de censos periòdics amb una temporalització que dependrà de les característiques dels grups i de les espècies.

3) Per a les espècies i subespècies endèmiques de singular importància, encara que els efectius de llurs poblacions no es trobin amenaçats o mostrin problemes de conservació evidents a curt termini, podran disposar-se mesures de seguiment poblacional com a mecanisme preventiu d'alerta.

4) S'elaboraran els estudis específics previstos en les esmentades línies d'actuació del PRUG.

Article 59.- Altres limitacions.

Les determinacions recollides en el present capítol i en els articles 47, 48, 50, i 51, s'entenen sense perjudici d'aquelles que se'n derivin de l'aplicació de l'article 6.1 del decret 75/2005, de 8 de juliol, pel qual es crea el Catàleg Balear d'Espècies Amenaçades i d'Espècial Protecció, les àrees Biològiques Críiques i el Consell Assessor de Fauna i Flora de les Illes Balears.

Queda prohibit el rec amb aigua salina o salobre, de camins, pistes o qualsevol altra superfície quan pugui afectar hàbitats o formacions naturals.

TÍTOL SISÈ. PROTECCIÓ I MILLORA DEL PAISATGE

Capítol I. Disposicions generals

Article 60.- Actuacions de protecció i millora del paisatge.

1) Seran prioritàries en els programes anuals de d'execució del PRUG, el desenvolupament de mesures i accions relatives a la preservació i manteniment dels paisatges representatius del territori, així com la recuperació de les àrees que es troben degradades per l'ús i accions de caire antròpic. En aquest sentit, d'acord amb la Memòria justificativa, i sense perjudici d'altres actuacions que resultin igualment necessàries per a la recuperació total de l'estat i valors naturals i paisatgístics intrínsecs i característics del Parc, esdevenen de màxima urgència durant la vigència del present Pla rector d'ús i gestió, les actuacions que s'exposen a continuació i que es troben espacialment delimitades al plànol 05 que és part integrant d'aquestes normes:

a) La recuperació de les àrees amb sòls erosionats i alterats pel trànsit de vehicles a motor i per la circulació a peu fora de camins i pistes que s'enumeren a continuació:

A l'illa d'Eivissa:

- Sector sud de la subzona ACP-05c (Punta de sa Torre de ses Portes). (R-01)

- Sector est de la subzona AC-01 (Platja d'es Còdols nord - Ca s'Albercoc) (R-02)

- Sector oest de la subzona AC-01 (Sa Caleta) (R-03)

- Sector est de la subzona AAC-01a (Torre de sa Sal Rossa) (R-04)

A l'illa de Formentera:

- Sector de Can Marroig - Punta de sa Pedrera - Franja nord occidental des Caló de s'Oli, que correspon a la part septentrional de la subzona AP-03. (R-06)

- Àrees degradades del sector sud-est de s'Estanty Pudent, inclòs a la subzona AAC-06. (R-07)

- Tram més distal de s'Estreterol de sa Boca. (R-08)

En els espais així delimitats, s'ha de promoure la recuperació i regeneració natural dels ambients i vegetacions pròpies de l'àrea, s'haurà doncs d'intervenir sobre aquells sòls que hagin estat degradats per la circulació camp a través, o bé per l'obertura de sendes o corriols que no hagin estat inclosos específicament dins de l'inventari de camins recollit al plànol 04, o que formin part de rutes d'interès dins l'estratègia d'ús públic del Parc.

b) La recuperació de sectors altament degradats i transformats amb motiu de l'abandonament d'instal·lacions o infraestructures, o per un ús inadequat d'aquests:

a. Sector antiga plaça de bous Toro Mar (R-09)

b. Sector antic delfinarium (R-10)

c. Restes d'antigues instal·lacions d'establiments de temporada com el de l'antiga guingueta "Anselmo" (R-11)

c) La clausura, neteja i recuperació ambiental de l'àrees degradades per abocaments il·legals i, molt especialment, l'abocador de l'illa de s'Espalmador (restauració amb codi R-12).

d) L'adopció de mesures orientades a evitar nous impactes erosius i de degradació dels paisatges d'interès etnològic corresponents a antigues extraccions de pedra del sector de Can Marroig - Punta de sa Pedrera a l'illa de Formentera. Seran adoptades mesures de restricció de la mobilitat i de prohibi-

ció de l'alteració dels perfils geomorfològics de la zona.

2) A les àrees degradades que necessitin regenerar-ne la coberta vegetal, s'hi desenvoluparan les actuacions necessàries per tal de restablir-ne les formacions florístiques pròpies. Les regeneracions es faran d'acord amb criteris genètics a fi de mantenir la integritat de les poblacions de les espècies afectades. Serà prioritari l'ús d'exemplars autòctons obtinguts en zones properes.

3) Esdevenen igualment objectius prioritaris i urgents, dins l'estratègia de millora de la integritat física, la qualitat perceptual i de potenciació dels paisatges representatius del Parc, el desenvolupament dels projectes de restauració i recuperació integral dels hàbitats i espais que s'especifiquen en les línies d'actuació que formen part de la Memòria d'ordenació i gestió del PRUG.

4) L'administració disposarà i arbitrarà en cada cas, els mecanismes corresponents per tal de finançar les tasques de recuperació i de regeneració natural assenyalades en els apartats anteriors, ja sigui mitjançant l'atorgament d'ajuts, l'establiment de convenis de col·laboració o d'altres que resultin escaients en cada cas.

5) Qualsevol element, infraestructura o construcció associada a una activitat, localitzada en sòl de titularitat pública, la concessió o permís de la qual hagi estat exhaurit, caducat o retirat, haurà de ser desmantellat i restablertes les condicions naturals preexistents en la zona a càrrec del titular d'aquesta. Transcorreguts tres mesos des de la data de caducitat del títol concessional o habilitant, la Conselleria de Medi Ambient, d'ofici, podrà actuar subsidiàriament procedint al desmantellament d'aquesta. En aquest cas correspondrà la repercussió del cost de l'acció contra el titular de l'activitat, sense perjudici de les sancions que puguin derivar-se.

6) Les mesures de protecció i millora dels paisatges saliners seran desenvolupades d'acord amb les determinacions del títol vuitè.

Article 61.- Abandonament d'andròmines i residus.

1) Queda prohibit en tot l'àmbit del Parc l'abocament, abandonament i acúmul, ja sigui temporal o permanent, d'andròmines, residus sòlids, líquids o de runam, qualsevulla que sigui la seva procedència, naturalesa i tipologia, amb les següents excepcions:

a) Les aportacions de material que siguin necessàries per restaurar zones degradades amb l'autorització prèvia de les administracions competents.

b) L'acúmul temporal de material vegetal procedent de l'agricultura, la silvicultura i les tasques de prevenció i extinció d'incendis forestals, únicament en aquelles subzones on aquestes activitats estiguin autoritzades segons el que estableix el present Pla rector d'ús i gestió.

c) L'acopi i acúmul de sal i d'altres materials propis de l'activitat salineira en termes autoritzats.

d) L'acopi de restes de vegetal marí en les zones degudament autoritzades.

e) L'acopi de material derivats de construccions emparades per llicència, sempre que es facin en els voltants immediats de la construcció i només pel temps de duració de la llicència.

2) La tipologia i localització dels contenidors i dels punts de recollida dintre del Parc, haurà de ser la que generi un menor impacte ambiental, paisatgístic, visual i odorífer.

Article 62.- Senyalització i informació.

1) La senyalització vinculada a l'ús públic del Parc, com és la identificació del Parc, l'orientació i la informació dels visitants, incloent la senyalització d'ús públic de les platges, s'ajustarà al llibre d'estil aprovat per la Conselleria de Medi Ambient.

També la senyalització existent en les carreteres, llevat de les que la legislació de trànsit hagi normalitzat, han d'adaptar-se progressivament als criteris de l'esmentat llibre d'estil.

2) A més dels centres de recepció, es podran autoritzar per part de l'Organisme gestor dels espais naturals protegits, punts informatius en les àrees d'aprofitament condicionat a conservació, en els que, mitjançant plafons, cassetes o vitrines, s'informi i promoció sobre l'oferta lúdico-turística associada al Parc. En aquest espai, es podrà col·locar informació i publicitat dels establiments d'agroturisme, dels de restauració i venda de productes artesanals, així com de les activitats de submarinisme, visites naturalístiques guiades, i d'altres vinculades a l'ús públic del Parc i considerades activitats d'ús públic adaptat, segons es descriuen en l'article sisè d'aquestes normes.

3) L'òrgan gestor del Parc, una vegada aprovat el llibre d'estil del Parc natural, procedirà a comunicar als establiments i les activitats situades dins l'àmbit d'aquest, per tal que aquestes adaptin les seves senyalitzacions a les disposicions i criteris estètics que hagin estat determinats, en el termini màxim de 16 mesos d'ençà l'esmentada comunicació. Aquest règim de comunicació, s'entén sense perjudici de la responsabilitat dels titulars a adaptar les senyalitzacions dels seus establiments en forma i termini segons l'assenyalat anteriorment.

Es permet la col·locació en l'exterior o proximitats de l'establiment o infraestructura on es desenvolupa l'activitat, d'informació associada i vinculada a aquesta, com ara les cartes de preus dels establiments de restauració, o les ofertes comercials dels establiments de queviures, sempre que es faci dintre de vitrines o espais degudament habilitats a l'efecte. Aquests espais en cap cas podran tenir una superfície informativa superior a 2 m², llevat en el cas dels pàrkings, que prèvia autorització de l'Organisme gestor dels espais naturals protegits, podrà ser augmentada fins a un màxim de 6m². En el cas d'activitats desenvolupades a les platges i que no disposin d'infraestructura pròpia clarament diferenciada, com és el lloguer d'hamaques o d'embarcacions sense motor, la informació sobre els preus, horaris o d'altres, es realitzarà a través de plafons

informatius d'alçada màxima de dos metres i de superfície informativa màxima de 2m².

Queda prohibida la instal·lació de qualsevol tipus de senyalització sobre la coberta de les edificacions o infraestructures.

Es prohibeix explícitament la col·locació de banderes en l'interior del Parc, exceptuant-ne les de les seus oficials, les de servei públic relacionades amb el salvament, les informatives de l'estat de la mar, o les relacionades amb distintius d'excel·lència ambiental, com és la Bandera Blava Europea.

Article 63.- Publicitat.

Es prohibeix amb caràcter general dins l'àmbit del Parc, la publicitat i les campanyes publicitàries basades en la disposició d'elements visuals i audiovisuals que introdueixin impactes sobre la qualitat ambiental de l'espai. No està permès el repartiment de fulletons, tríptics, invitacions o similars en les platges i pàrkings, llevats de les pròpies de gestió del Parc.

Queda també prohibida la instal·lació de noves tanques publicitàries en l'àmbit del Parc. Pel que respecta a les existents, aquestes hauran de ser retirades en el termini màxim de sis mesos des de l'entrada en vigor PRUG. Quan transcorregut aquest termini no hagin estat desinstal·lades, la Conselleria de Medi Ambient podrà procedir subsidiàriament a la seva retirada i a la repercussió del cost de l'acció sobre la mercantil propietària de la tanca o sobre l'empresa titular de l'establiment anunciat. Tot l'anterior s'estableix sense perjudici de les sancions administratives que corresponguin imposar en cada cas.

Queda igualment prohibit el cartellisme publicitari, incloent la col·locació de pòsters, cartells, enganxines o similars, en l'exterior de qualsevol element físic que es trobi localitzat en l'àmbit del Parc natural, llevat de la relacionada amb la gestió del Parc.

Article 64.- Disposicions comunes d'integració ambiental i paisatgística de les edificacions.

1) Qualsevol nova edificació, així com l'ampliació, rehabilitació o restauració d'una construcció existent que es realitzi en l'àmbit del Parc natural, haurà de complir amb les directrius generals que a continuació s'especifiquen:

a) Queda prohibida la utilització d'elements constructius que resultin impropis de l'arquitectura tradicional de les Pitiüses.

b) La col·locació d'elements i instal·lacions exteriors a l'edificació, com ara antenes, plaques solars, o similars, haurà de fer-se de manera integrada amb el conjunt de l'edificació i del seu entorn i de forma que es minimitzi el seu impacte visual i ambiental.

c) L'aspecte visual dels materials i acabats de les façanes i dels elements constructius, evitarà les coloracions estridents i s'efectuaran amb elements de fàbrica de pedra tradicional vista o fàbrica esquerdejada tradicional o pintada. Els acabats no petris es tractaran amb especial cura pel que fa al color i s'utilitzaran només els colors blancs i terrosos. Queda prohibit el revestiment de façanes de qualsevol construcció amb elements no característics del territori. Igualment, queden prohibits els acabats amb elements constructius vistos del tipus maó, bloc de formigó, cobertes de fibrociment i similar.

d) La fusteria exterior de les edificacions serà de fusta o metàl·lica de d'inspiració tradicional i de colors típics de la zona on es trobi situada. Altrament, les proteccions i les baranes de les terrasses seran de fàbrica massissa, fusta o ferro de disseny senzill i similar als tradicionals.

2) Es prohibeixen les cases de fusta prefabricades i els elements habitables prefabricats mòbils o fixos.

Article 65.- Tancaments.

1) Queden prohibits amb caràcter general en tot l'àmbit del Parc natural els tancaments de les propietats o parcel·les vistos de maó, bloc ceràmic o de formigó i similars, així com els tancaments constituïts per elements de forja, perfils metàl·lics i filferros.

2) A les finques i parcel·les de l'àmbit del Parc situades en sòl rústic, els tancaments, únicament podran ser:

a) De pedra arenosa o calcària en murs de paret seca. En aquest cas, l'alçada màxima podrà ser d'un metre, quedant expressament prohibit el seu aterratge i la col·locació sobre aquests de cap element o infraestructura metàl·lica o similar que augmenti l'alçada permesa, excepte en el cas de les explotacions ramaderes degudament autoritzades, en les que es permetrà la col·locació de malles metàl·liques diàfanes, d'amplada mínima de deu centímetres i alçada màxima d'un metre sobre les parets de pedra seca. Aquestes malles podran ser de pastors elèctrics.

b) Bardisses vegetals d'espècies de flora autòctones.

3) En l'àmbit urbà de Parc natural, només podran construir-se tancaments sota les tipologies constructives següents:

a) Massissos, de maçoneria tradicional de pedra, o de fàbrica referida o esquerdejada acabada en color blanc o tonalitats terroses. L'alçada màxima del tancament massís serà d'un metre, i s'admetrà sobre la seva coronació i fins a una alçada màxima de dos metres, la disposició d'elements diàfanes d'enreixat o malla metàl·lica.

b) De tanca vegetal amb espècies autòctones fins a dos metres d'altura.

4) En els tancaments de fàbrica massissa, llevat del cas dels horts i dels murs de pedra seca sense coronació, hauran de deixar-se separacions o obertures pel pas de fauna, que com a mínim seran cada 100 m i de dimensions iguals o superiors a 30 x 30 cm de llum.

5) No es permeten a tot l'àmbit Parc les portes d'alumini o acer en els tancaments perimetrals de les finques o edificacions. Aquestes només podran ser de fusta amb acabat natural o de ferro, massisses o amb una separació mínima entre elements de 20 cm, i en cap cas podran superar els dos metres d'alçada.

6) Queden excloses de tot l'especificat i regulat en els paràgrafs anterior els tancaments dels terrenys que delimiten l'espai aeroportuari de l'aeroport d'Eivissa.

Article 66.- Mesures de foment.

Es consideren línies preferents a fomentar per les administracions públiques i, en especial, per la conselleria competent en matèria de medi ambient, les següents actuacions:

- Execució de projectes de millora paisatgística del Parc i de restauració d'àrees degradades.
- Construcció, reconstrucció i recuperació de marges de pedra seca.
- Substitució dels tancaments existents discordants amb les disposicions del present títol, pels tancaments permesos en cada cas.
- La rehabilitació i conservació dels elements i edificacions de l'hàbitat rural.

Capítol II. Protecció i millora dels paisatges naturals i tradicionals

Article 67.- Elements i edificacions tradicionals existents en l'hàbitat rural.

1) Als efectes d'aquesta norma, es consideren elements i/o edificacions de l'hàbitat rural, tots aquells relacionats o vinculats amb els usos i activitats agrícoles i/o forestals i, en qualsevol cas, com a mínim, els següents: les edificacions tradicionals definides com a tals a l'article 26 amb els seus elements arquitectònics i funcionals, així com les cases pageses, cisternes, molins fariners de vent, molins fariners d'aigua, molins aiguaders, molins eòlics de moldre sal, molins eòlics elevadors d'aigua, fonts, aljubs, sinies, fonts de mina, sitges, forns de calç, trulls, portals de feixa, refugis, torres, pous, siquies, safareigs, basses, murs de pedra seca, marjades, menjadors de ramat, camins empedrats, camins de missa, fites de quartons i de camins, i creus de terme, i qualsevol altre que com a tal reconegui la Comissió Insular d'Ordenació del Territori, Urbanisme i Patrimoni Històric Artístic d'Eivissa i Formentera, en atenció a allò que disposa l'article 45 del PORN.

2) Les obres de rehabilitació, conservació, i manteniment que es duguin a terme sobre els elements no habitables de l'hàbitat rural, hauran d'esdevenir harmòniques amb el paisatge i amb el seu entorn natural, de manera que l'ús de materials i tipologies constructives emprades en les intervencions, garanteixen la preservació dels signes d'identitat de l'element. En tot cas, les actuacions desenvolupades hauran de complir, com a mínim, amb les següents directrius:

- No es podrà alterar la composició i disposició original de l'estructura.
- Els materials emprats en els acabats i decoracions, hauran de ser els propis i tradicionals de l'element a restaurar.
- Es prohibeixen elements exteriors que alterin la composició estètica original de l'edificació o de l'element. En cap cas podran quedar visibles elements de PVC, conglomerat, fibrociment, o alumini.
- Els colors utilitzats en cada cas seran els originals i garantiran la integració paisatgística de l'element en el seu entorn.

3) La rehabilitació, conservació i manteniment de les edificacions o elements habitables existents i definides com a tradicionals, a més del criteri establert a l'apartat anterior, i de les disposicions comuns de l'article 64 hauran de satisfer les especificacions que tot seguit s'enumeren:

- Els acabats dels murs seran en referit blanc o pedra natural (calcària o marès).
- Les portes i finestres exteriors seran de fusta de pi, tractades en color natural o pintades de blau o verd.
- Les baranes de les terrasses es faran de fusta.

4) L'ampliació de les edificacions tradicionals existents, en el cas permès per aquesta norma d'acord amb allò que disposa l'article 26 haurà de complir amb els criteris i directrius que fixa l'article 69.

5) Per a aquells elements i edificacions considerats de l'hàbitat rural segons el que es defineix en el primer punt del present article, que a més estiguin inclosos a l'Inventari del Patrimoni Històric del Parc Natural de Ses Salines d'Eivissa i Formentera, els criteris d'intervenció, així com les limitacions contingudes en aquest article, tenen caràcter complementari respecte a les corresponents d'acord amb la normativa específica del patrimoni històric de les Illes Balears.

Article 68.- Edificacions no tradicionals existents en l'hàbitat rural.

En les edificacions construïdes legalment i que no s'incorporin al catàleg d'edificacions tradicionals que preveu l'article 26, en els casos en que siguin autoritzades les obres menors de millora de l'edificabilitat de conformitat amb el punt cinquè de l'esmentat article, quan aquestes afectin a parts o elements exteriors de l'edificació, seran d'aplicació els criteris i prescripcions dels subapartats a), b), c) i d) de l'apartat primer de l'article 64.

Article 69.- Noves edificacions i ampliacions en sòl rústic.

1) Les noves edificacions o ampliacions que d'acord amb el títol tercer d'aquestes normes es puguin construir o realitzar en sòl rústic del l'àmbit del Parc natural, han de respectar i complir amb les tipologies i normes d'estètica tradicionals de l'entorn on s'ubiquen.

2) A més de les directrius generals establertes a l'article 64, seran d'aplicació, els següents criteris específics de construcció:

- La ubicació i la distribució de les edificacions en la parcel·la han de ser les de menor impacte visual i ambiental, d'acord amb un estudi d'alternatives. La proposta d'ubicació definitiva necessita l'informe favorable de l'Organisme gestor dels espais naturals protegits.
- La seva implantació respecte del terreny natural s'efectuarà de manera

que es minimitzin les excavacions i las aportacions de terra.

c) A Eivissa, les construccions tindran: estructura modular, coberta de terrat plana, superfície dels forats en conjunt no superior al 30% de la superfície total dels massissos, finestres rectangulars i acabats dels murs en referit blanc, en pedra natural o altres materials tradicionals que s'integrin en el paisatge.

d) A Formentera, la construcció haurà de tenir: domini rectangular del cos de la construcció, porxada suportada per columnes, coberta de terrat pla o inclinat amb dos aiguavessos i teula; superfície dels forats en conjunt no superior al 30 % de la superfície total dels massissos, finestres rectangulars; acabats dels murs en referit blanc, pedra calcària o marès; i colors terrosos.

e) Les portes i finestres seran de fusta de tauler de pi amb acabat natural o pintades de verd o blau. Les portes dels garatges seran igualment de fusta.

f) Les baranes de les terrasses seran de fusta en acabat natural.

g) Resta prohibida la instal·lació o col·locació en la façana d'elements vistosos que alterin la composició estètica d'aquesta, com ara, tubs de plàstic, tubs de ferro, planxes de fusta conglomerada, palers, totxanes sense recobrir, peces d'alumini, i qualsevol altre que provoqui un impacte visual sobre l'edificació i el paisatge de l'entorn.

3) A més d'aquestes normes i restriccions estètiques, també s'hauran d'aplicar, de forma complementària, les normes estètiques que dictin el Consell Insular d'Eivissa i Formentera i els ajuntaments, sempre que garanteixin una millor integració paisatgística de la construcció.

Article 70.- Mesures de protecció del litoral.

1) Serà de màxima prioritat en els objectius de conservació i gestió del Parc, la protecció, conservació, restauració i millora de tot el seu paisatge litoral. Esdevindran de màxima urgència qualsevol actuació encaminada a la recuperació i manteniment dels valors naturals propis del sistema costaner.

2) Respecte a les casetes varador:

Les instal·lacions referides només podran ser utilitzades quan el seu ús sigui d'emmagatzematge d'aparells, arts i útils de pesca o d'embarcacions. Queda expressament prohibit l'adequació de les instal·lacions a qualsevol ús residencial o d'habitatge, estacionari o permanent. No es permetrà cap nova construcció. Únicament, en aquelles que hagin estat reconegudes d'interès per l'òrgan gestor del Parc, i amb informe previ favorable d'aquest, de la Comissió Insular d'Ordenació del Territori, Urbanisme i Patrimoni Històric Artístic així com d'altres que resultin necessàries en raó de la matèria, es podran realitzar obres bàsiques de manteniment i reparació que garanteixen la preservació dels elements i estructures tradicionals. En tot cas s'hauran d'atendre, com a mínim, els següents criteris:

- Els materials utilitzats en cada part seran els propis i naturals d'aquests béns d'interès patrimonial. A tal efecte, i en funció de l'element a restaurar s'utilitzaran els següents:
 - A les cobertes: branques de pi i savina, canyes, cepell, branques de palmera o fusta en tauler.
 - Com a elements estructurals es podran emprar branques de savina, pi en general, fusta en tauler.
 - En els arriadors i rampes s'hauran de fer servir soques de pi degudament tractades, o branques de savina.
 - En la reconstrucció de les casetes de pedra s'utilitzarà la pedra natural de l'entorn o terra i argila per a les parets; bigues de fusta o sistema de coberta de canyes, argila i algues per les cobertes, i portes rústiques de fusta en els tancaments.

b) Queda prohibida la col·locació en els exteriors d'aquestes estructures d'ombrel·les de platja, taules i planxes de conglomerat o fibrociment, palers, caixons, blocs de ciment, tubs de ferro, tubs de PVC, infraestructures de telecomunicació, o qualsevol altre que es consideri que disturba els valors patrimonials de les casetes i varadors.

c) Es prohibeix específicament la col·locació de tubs de PVC i puntals d'esteses elèctriques i telefòniques com arriadors o rampes de les embarcacions.

L'obtenció dels materials naturals per a la restauració dels varadors, en cap cas podrà contravenir les normatives vigents en matèria de protecció d'hàbitats i d'espècies.

Tot l'anterior s'entén sense perjudici de l'obtenció dels títols concessionaris corresponents per part de l'administració competent i dels informes que s'hagin de sol·licitar a la Comissió Insular d'Ordenació del Territori, Urbanisme i Patrimoni Històric Artístic, o qualsevol altre.

3) Els elements i estructures situades a les platges i vinculades a concessions públiques, com són els restaurants, les guinguetes o les hamaques, hauran d'adoptar mesures d'integració paisatgística en els termes que s'especifiquen i regulen en títol vuitè d'aquestes normes.

Capítol III. Protecció i millora dels nuclis urbans

Article 71.- Mesures de protecció i millora dels nuclis urbans en el Parc natural.

1) Amb caràcter general, les noves edificacions, així com les obres de rehabilitació o de substitució d'elements de les existents, que es realitzin en sòls urbans del Parc Natural, hauran de complir amb les disposicions que s'estableixen a l'article 64.

2) En qualsevol cas, tant les noves edificacions com les obres d'ampliació, rehabilitació o millora de les existents que es realitzin en els nuclis de la Canal i Sa Revista, així com en el nucli rural de Sant Francesc (conjunt històric), hauran de complir les següents especificacions:

- Es mantindrà l'estructura urbana i arquitectònica del conjunt, les característiques generals de l'ambient i de la seva silueta paisatgística.
- En la rehabilitació o construcció de qualsevol edificació, només es per-

més l'acabat esquerdejat o referit blanc de la façana.

c) Es prohibeix la col·locació d'anuncis i rètols publicitaris que atemptin contra els valors estètics d'aquests.

d) Els tancaments perimetrals de les edificacions seran de fàbrica referida en color blanc.

TÍTOL SETÈ. CONSERVACIÓ DEL PATRIMONI HISTÒRIC

Capítol I. Patrimoni Històric. Definició i catalogació.

Article 72.- Definició de Patrimoni Històric.

El Patrimoni Històric del Parc Natural de Ses Salines d'Eivissa i Formentera, en sintonia amb els principis inspiradors i motivadors de la declaració del propi Parc i, per tant, d'acord amb el contingut de la Llei 17/2001 de Protecció Ambiental de Ses Salines d'Eivissa i Formentera, constitueix un dels principals actius del Parc natural, tant en el seu àmbit marí com en el terrestre. Aquest patrimoni, fruit de tradicions, usos, valors, manifestacions i formes de vida mil·lenàries, encara vives, altament amenaçades, i inductores d'altíssims valors paisatgístics i ecològics, esdevé una excel·lent representació del passat del territori, nodreixen la memòria històrica i el sentir de les seves gents, determina la seva fisonomia i el seu paisatge, aglutina valors històrics, culturals i etnològics irrepetibles, alhora que defineix el caràcter ecohistòric del Parc natural.

Article 73.- Catalogació del Patrimoni Històric ubicat al Parc Natural.

1) A efectes de protegir, planificar, gestionar i restaurar els béns del patrimoni històric de major rellevància dins el Parc, s'ha d'elaborar un Inventari del Patrimoni Històric del Parc Natural de Ses Salines d'Eivissa i Formentera. Aquest inventari serà elaborat amb la col·laboració del Consell Insular d'Eivissa i Formentera i ha d'ésser aprovat per la Comissió Insular d'Ordenació del Territori, Urbanisme i Patrimoni Històric Artístic (CIOTUPHA).

2) L'inventari incorporarà, com a mínim, i per a cadascun dels béns inventariats, la informació bàsica referida a la seva identificació toponímica i espacial, documentació gràfica o fotogràfica, el grau de protecció i la tipificació d'acord amb les categories definides a la Llei 12/1998 del Patrimoni Històric de les Illes Balears, la definició del nivell de protecció en atenció a la gradació que prevegi, si s'escau, el propi Inventari, i l'elaboració d'una fitxa amb una descripció mínima de l'element i del seu estat de conservació, de la titularitat, dels usos actuals, i inventariats, quan procedeixi, de les pertinences o accessoris i dels béns mobles vinculats a l'element. Les fitxes dels elements de major singularitat, quan es consideri pertinent, contindran una breu memòria històrica.

L'inventari ha d'incloure el conjunt de béns, mobles o immobles, que es trobin inclosos en qualsevol dels inventaris o catàlegs que se'n derivin de l'aplicació de la normativa de protecció del patrimoni històric i cultural estatal i autonòmica. Podrà impulsar la inclusió en els esmentats catàlegs de elements d'interès que no gaudeixin en l'actualitat de cap figura de protecció jurídica. La seva elaboració partirà dels elements relacionats en l'annex A06.

Capítol II. Conservació i ús del Patrimoni històric

Article 74.- Conservació, restauració i règim d'ús dels béns.

1) La determinació de les mesures de protecció, de restauració i de conservació de cada bé inclòs a l'Inventari, l'establiment del règim d'usos privats i públics admissibles, així com, quan s'escaigui, les estratègies de foment i difusió, i de potenciació, estudi i coneixement d'aquest patrimoni, correspon a l'òrgan competent per raó de la matèria, sense perjudici que l'Organisme gestor dels espais naturals protegits pugui proposar una estratègia i actuacions de protecció, conservació i recuperació d'aquest patrimoni.

Aquestes mesures i usos han de ser informats preceptivament per l'Organisme gestor dels espais naturals protegits per tal de determinar aquells que siguin admissibles i compatibles per a cada bé d'acord amb els objectius d'ús públic i de conservació i en atenció a les regulacions que per a les diferents zones del Parc natural preveu aquest Pla Rector d'Ús i Gestió. Proposarà usos a promoure en atenció als valors implícits a cada bé i a la seva relació amb els objectius de difusió dels valors previstos en l'estratègia d'ús públic i d'educació ambiental del Parc Natural. Amb l'objecte de potenciar aquests usos, quan s'escaigui, estudiarà i proposarà possibles fórmules de col·laboració i conveni amb agents i titulars privats.

2) Les obres, intervencions, canvis d'ús o procediments administratius que prevegin actuacions o puguin afectar béns inclosos en l'Inventari de Patrimoni Històric del Parc Natural de Ses Salines d'Eivissa i Formentera, amb independència de què la titularitat recaigui sobre ens públics o propietaris privats, requeriran de l'informe favorable de la Conselleria de Medi Ambient quant a les seves afecions ambientals basades en els instruments de planejament mediambiental. Els pronunciaments i continguts d'aquests informes tindran caràcter vinculant quan siguin desfavorables, imposin limitacions o estableixin condicionants.

3) Tant les immersions submarines com qualsevol prospecció en àrees de l'àmbit marí del Parc natural on hagin estat identificades i localitzades restes d'interès arqueològic i, especialment, restes d'interès patrimonial relacionades amb vaixells enfonsats, en qualsevol de les seves modalitats, recolzades o no en tecnologies específiques, requerirà d'autorització prèvia de l'Organisme gestor dels espais naturals protegits.

Article 75.- Directrius generals.

1) S'han de preveure línies d'actuació específiques tendents a protegir, recuperar i, molt especialment, a potenciar, posar en valor i difondre el patrimoni, material i immaterial, vinculat al passat i present saliner del territori inclòs en el Parc natural en el seu àmbit terrestre, així com respecte l'activitat

pesquera tradicional i sostenible amb arts menors en el seu àmbit marí.

Als efectes de fer efectives aquestes mesures, ambdues línies d'actuació seran també incorporades en l'estratègia d'ús públic del Parc i requeriran de la implicació dels propietaris dels terrenys saliners i de la confraria de pescadors.

Les previsions i actuacions pròpies de la recuperació i potenciació del patrimoni saliner seran incorporades en el pla sectorial específic previst al títol vuitè.

2) Es consideren prioritàries, a efectes d'establir línies d'ajudes i subvencions, les actuacions de conservació, recuperació i millora del patrimoni històric del Parc Natural promogudes per propietaris privats, ja siguin persones físiques o jurídiques, sempre que es trobin incloses a l'Inventari.

3) Queda prohibida la utilització de detectors de metalls en l'àmbit del Parc natural, amb l'excepció dels supòsits dels seus ús amb finalitats científiques d'investigació i estudi degudament autoritzats per l'òrgan competent en raó de la matèria i previ informe favorable de l'Organisme gestor dels espais naturals protegits.

Article 76.- Accions i mesures específiques.

Les accions i mesures específiques que s'hagin d'emprendre en matèria de Patrimoni Històric s'han d'adreçar al foment, la valorització i la funcionalitat d'aquests béns en pro de l'ús i de l'interès públic, a l'hora que constituiran prioritats a executar en l'estratègia de conservació, millora i difusió del Patrimoni Històric del Parc Natural.

TÍTOL VUITÈ. USOS I ACTIVITATS

Capítol I. Activitats agroramaderes i silvícoles

Article 77.- Foment de l'activitat agrícola.

1) L'Organisme gestor dels espais naturals protegits, vetllarà per frenar la pèrdua de les superfícies conreades, impulsant l'activitat agrícola, prioritàriament l'agricultura ecològica o integrada, especialment als indrets tradicionalment agrícoles, a través d'ajudes periòdiques, i de forma que es garanteixi una representació d'aquesta activitat dins el Parc natural, tant en l'àmbit d'Eivissa, com a Formentera.

Caldrà prioritzar aquesta activitat amb finalitats principalment de potenciació i diversificació de la funcionalitat ecològica, dins els següents espais:

- Pla de Sant Jordi - St. Francesc de ses Salines (clau AACC-01a)
- Punta sa Pedrera - Can Marroig (clau APE-03)
- Perifèria dels Estanyets de Can Marroig (AC-04)
- Sud de s'Estany Pudent (AACC-06)

A l'efecte de disminuir el risc d'incendis forestals, serà estratègicament prioritari el manteniment d'àrees obertes conreades de manera que introdueixin discontinuïtats en les masses forestals, a les àrees de població dispersa d'Eivissa (clau AACC-01d).

2) Les activitats agrícoles desenvolupades sota modalitats plenament sostenibles, o les reconversions d'explotacions o la reorientació de determinades pràctiques agrícoles vers fórmules ambientalment més adequades, tindran un tracte preferent a l'hora d'atorgar-se ajuts d'assessorament tècnic, materials o econòmics, segons correspongui.

També podran ser mereixedores d'aquests ajuts les recuperacions de terrenys agrícoles perduts o en regressió en les zones assenyalades en els apartats anteriors, sempre i quan disposin d'informe previ favorable de l'Organisme gestor dels espais naturals protegits i no comportin cap incompatibilitat respecte als objectius de conservació del Parc.

3) No es permet cap nova rompuda en les àrees de protecció estricta, llevat dels casos en que sigui estrictament i justificadament necessària per a la defensa contra els incendis forestals.

Això no obstant, podran mantenir-se les àrees tradicionalment conreades de la finca pública de Can Marroig amb la finalitat de potenciar la diversitat d'ambients i biològica i per tal de mantenir els paisatges tradicionals i representatius d'aquesta àrea. El conreat d'aquestes zones, que haurà d'estar basat sempre en pràctiques d'agricultura ecològica, així com qualsevol altra activitat relacionada o acompanyant, com ara l'apícola quan no sigui incompatible amb els objectius d'ús públic, requerirà d'informe previ de l'Organisme gestor dels espais naturals protegits. Aquests aprofitaments podran ser duts a terme per tercers sotmetent-los a subhasta pública o, quan s'escaigui, en el marc d'un conveni de col·laboració.

Article 78.- Adequació ambiental de les pràctiques agrícoles.

1) L'activitat agrícola desenvolupada a l'àmbit del Parc natural ha de regir-se per criteris de sostenibilitat i respecte pel medi natural. En aquest sentit, s'atindrà a les limitacions i prohibicions següents:

- Queda prohibida l'agricultura intensiva, i l'ús de fertilitzants i biocides que puguin representar un perill pels hàbitats, les espècies o sobre el funcionament i equilibri dels sistemes naturals. Amb aquesta finalitat, serà potenciada la lluita biològica i, en qualsevol cas, s'autoritzen només els tractaments fitosanitaris amb productes classificats com de tipus A o B respecte l'afectació de la fauna terrestre i aquàtica.

- No es permet el conreu amb varietats transgèniques.

- Per tal de mantenir l'estat fitosanitari òptim dels cultius i protegir els sòls i els recursos hídrics, s'evitarà la utilització i deposició de fangs de depuradora i la seva barreja amb les terres agrícoles, que només es podrà autoritzar excepcionalment per l'administració hidràulica previ informe favorable de l'organisme gestor dels espais naturals protegits - la utilització i deposició de purins com a adob agrícola ha de comptar amb l'autorització de l'administració hidràulica previ informe favorable de l'organisme gestor dels espais naturals protegits.

- Per tal de protegir els sòls agrícoles front la salinització i pèrdua de

potencial, la utilització de bermes de Posidonia com a fertilitzant de les terres agrícoles haurà de ser autoritzada a càrrec de l'Organisme gestor dels espais naturals protegits. Amb aquesta finalitat, el sol·licitant haurà d'adjuntar una anàlisi edafològica per tal de conèixer la capacitat del terreny per admetre el tractament. Aquestes anàlitzes i la pròpia utilització de les restes de Posidonia poden ser objecte de subvenció atenent al caràcter sostenibilista d'aquesta pràctica.

- En qualsevol cas serà preceptiu el tractament previ de les restes amb l'objecte de reduir el seu contingut en sals lliures.

- Els responsables de les activitats agrícoles vetllaran per evitar la propagació d'espècies vegetals al·lòctones des dels conreus vers la resta d'hàbitats del Parc.

- S'atendrà a les limitacions i regulacions que per a la protecció de la flora silvestre preveu aquest Pla rector.

- Queda prohibida la crema de productes químics fitosanitaris o d'adobs sobrants, o dels seus envasos, que hauran de ser gestionats conforme a la normativa sectorial específica. S'autoritza no obstant, la crema de rostolls, amb les limitacions que aquest Pla rector i d'altres disposicions sectorials estableixin en atenció al risc d'incendi.

2) Les conselleries competents hauran d'impulsar campanyes informatives, d'assessorament i sensibilització respecte al consum i la gestió racional de l'aigua per a usos agrícoles. Promouran igualment les pràctiques agrícoles ambientalment correctes mitjançant l'assessorament tècnic escaient.

Article 79.- Tipologies de conreus admeses.

1) S'admeten els cultius tradicionals del territori i, en especial, els cereals de secà, farratges, els fruiters de regadiu, ametllers, oliveres, figueres, garrofers, vinya, així com les espècies d'horta, que en cap cas no tindran la consideració d'espècies al·lòctones perilloses per a la flora silvestre.

2) Qualsevol canvi en la tipologia dels conreus actuals haurà d'ajustar-se als paisatges tradicionals, i no podrà afectar els valors naturals a preservar.

Article 80.- Activitats ramaderes.

1) D'acord amb el que preveu l'article 41 del Pla d'ordenació dels Recursos Naturals del Parc, cal fomentar com a activitat tradicional, i sempre que sigui possible, la implantació de certa càrrega ramadera extensiva. S'exclouen d'aquesta recomanació els illots i l'illa de s'Espalmador, i els hàbitats d'interès i els hàbitats d'interès especial segons s'identifiquen en els annexos que formen part d'aquestes normes.

Les àrees on seran afavorits els usos ramaders, sense perjudici en cap cas de la preservació dels valors naturals existents en aquestes, són:

- Les zones agrícoles amb plantacions d'herbàcies, per l'aprofitament dels rostolls, i d'altres zones agrícoles amb conreus compatibles amb la ramaderia.

- Els marges, vorades de camins i les zones marginals pròximes.

- Les franges de defensa o de baixa densitat de combustible implantades a les zones forestals, que poden mantenir-se de forma sostenible mitjançant ramats, especialment de cabrum.

2) Queda prohibida amb caràcter general:

- La ramaderia intensiva a la totalitat del Parc natural.

- La ramaderia de qualsevol tipus en les àrees de protecció estricta i en les Àrees de conservació predominant amb l'excepció d'aprofitaments puntuals vinculats al manteniment de franges de defensa en Cap d'es Falcó.

Article 81.- Activitat silvícola.

1) S'admeten els aprofitaments silvícoles en les següents zones del Parc natural:

a) A l'Illa d'Eivissa:

- Cap des Falcó (clau APE-01)

- Es Corb Marí (AC-02)

- Es Jondal (ACP-01)

b) A l'Illa de Formentera:

- Can Marroig (AACC-04)

- Punta sa Pedrera - Can Marroig (APE-03)

En aquestes dues àrees només es podran aplicar intervencions forestals menors, sempre amb l'objectiu únic de reduir el risc d'incendis en els indrets més freqüentats i, especialment, a l'àrea de lleure de Can Marroig.

c) Queden prohibides les explotacions i aprofitaments forestals en el conjunt d'illots, farallons i en l'Illa de s'Espalmador.

2) Els aprofitaments permesos en el Parc seran en tot cas menors i mai de caràcter intensiu. Es potenciaran i podran ser objecte d'ajut les mesures de gestió forestal sostenible quan tinguin com a objectiu últim o parcial la millora ecològica o fitosanitària de les masses forestals o la prevenció dels incendis. En cap cas podran afectar zones en recuperació o formacions de savinars.

Queden prohibits els tractaments fitosanitaris amb productes o mecanismes d'aplicació que puguin afectar les superfícies d'aigua vinculades a l'explotació de sal.

Article 82.- Estructures i edificacions.

1) Les activitats agrícoles, ramaderes i forestals podran gaudir de les prerrogatives urbanístiques previstes al títol segon d'aquestes normes per als sòls rústics protegits.

2) No s'admet la construcció d'hivernacles dins l'àmbit del Parc natural.

3) D'acord amb allò que disposa l'article 69.4 del Pla d'Ordenació dels Recursos Naturals, pot autoritzar-se la construcció de dipòsits d'aigua amb finalitats agrícoles o ramaderes sempre que no afectin als objectius de conservació del Parc natural. En la construcció d'aquests dipòsits d'aigua, s'hauran d'utilitzar

mesures d'integració paisatgística en els materials d'acabat.

En tots els dipòsits d'aigua que es trobin dins l'àmbit del Parc natural, s'hauran d'incorporar mesures per evitar l'ofegament de la fauna, i com a mínim rampes des del terra fins la vora superior del dipòsit.

Article 83.- Supressió d'aprofitaments.

Mitjançant resolució de la Directora General de Biodiversitat, es podrà determinar la supressió total o temporal de les pastures i dels aprofitaments forestals, o paralitzar-se les tasques agrícoles, en zones de concentració d'endemismes vegetals, de reproducció d'espècies d'interès especial, o en indrets en recuperació vegetal amb motiu d'un incendi forestal. En aquest cas, s'ha de compensar econòmicament als titulars dels drets afectats.

Capítol II. Activitat salinera

Article 84.- Del valor estratègic de les salines.

1) L'activitat salinera, els seus valors etnològics i històrics, incloent els elements mobles i immobles relacionats amb aquesta, els processos ecològics vinculats i derivats, els paisatges que configura i, molt especialment, les tasques tradicionals dels manejos d'aigua i d'extracció de la sal encara vives, estructuraren i determinen el caràcter del Parc natural, i representen l'actiu cultural i factor de desenvolupament ecològic més rellevant i definitori d'aquest en el seu àmbit terrestre.

Es necessària la preservació dels valors representats per les salines per garantir els objectius que inspiren el PRUG.

2) És un objectiu de la màxima prioritat per al present Pla Rector d'Ús i Gestió, la conservació de l'activitat salinera tradicional que actualment es desenvolupa en l'àmbit del Parc, sempre de manera compatible amb la conservació en el temps dels valors històrics, ecològics i paisatgístics que d'aquesta se'n deriven. Ho és també la protecció, potenciació i difusió d'aquests valors.

3) La Conselleria de Medi Ambient del Govern de les Illes Balears, vetllarà pel compliment d'aquests objectius. Amb aquesta finalitat, disposarà, urgentment si s'escau, dels mitjans que resultin escaients per a l'aplicació de les mesures i per a l'elaboració i execució dels instruments de planificació previstos en aquest capítol.

Article 85.- Ordenació i gestió de les salines.

1) De conformitat amb l'article 40.2 del Pla d'Ordenació dels Recursos Naturals, l'ordenació i la gestió de l'activitat salinera encara existent, serà desenvolupada mitjançant un pla sectorial específic.

L'elaboració d'aquest Pla perseguirà la consecució dels objectius fixats a l'apartat segon de l'article 84.

2) El seu àmbit d'aplicació correspondrà a la totalitat de terrenys saliners que es troben inclosos dins el Parc natural i que romanen actius en l'actualitat. No inclourà els terrenys saliners inactius encara que sigui recuperada la regulació hidrogràfica d'aquests amb finalitats museístiques i per a la potenciació de la biodiversitat.

3) Correspon a la Conselleria de Medi Ambient la seva aprovació.

Article 86.- Creació de la comissió.

1) Per a l'elaboració del pla d'ordenació i gestió de l'activitat salinera, la Conselleria de Medi Ambient es recolzarà en una comissió constituïda a l'efecte.

2) Es crea l'esmentada Comissió de treball, com a òrgan col·legiat, amb la denominació de Comissió per a l'ordenació i gestió de l'activitat salinera del Parc Natural de ses Salines d'Eivissa i Formentera.

3) La seva composició serà la que segueix:

·Serà presidida per un especialista de reconegut prestigi designat per la Conselleria de Medi Ambient el vot del qual tindrà caràcter diriment.

·Seran vocals de la Comissió, com a mínim:

- Dos tècnics de la Direcció General de Biodiversitat

- Un tècnic de la Comissió Insular d'Ordenació del Territori, Urbanisme i Patrimoni Històric Artístic (CIOTUPHA).

- Dos representants de les activitats salineres en funcionament.

- Un representant dels propietaris de terrenys saliners inactius, si s'escau.

- Un representant d'una entitat de defensa de la natura o conservacionista de reconegut prestigi que haurà d'estar inscrita en el registre d'entitats col·laboradores del Parc Natural de Ses Salines d'Eivissa i Formentera, o en el registre d'entitats col·laboradores, de custòdia o de conservació de la Comunitat Autònoma de les Illes Balears.

- Els experts ambientals que la Conselleria de Medi Ambient designi.

4) La Comissió assessorarà a la Conselleria de Medi Ambient en l'elaboració de la proposta de Pla d'ordenació i gestió de l'activitat salinera.

Article 87.- Continguts del Pla d'Ordenació i Gestió.

1) Els continguts del pla d'ordenació i gestió de les salines seran, com a mínim, els següents:

a) Delimitació de l'àmbit d'aplicació del Pla.

b) Descripció i catalogació, incloent la caracterització dels aspectes funcionals i l'inventari dels béns històrics, mobles o immobles, així com etnològics, paisatgístics i ecològics existents dins l'àmbit territorial abastat pel Pla.

c) Anàlisi i diagnòstic de l'estat actual de les salines i de les problemàtiques i amenaces que comprometen els objectius definits pel Pla.

d) Les estratègies, programes i mesures a impulsar, per a la potenciació de la biodiversitat i de la funcionalitat ecològica d'acord amb el Pla de conserva-

ció d'hàbitats i espècies del Parc Natural, per a la protecció dels béns en situació d'amença o la recuperació i restauració de determinats elements, així com d'altres accions orientades a la millora general del paisatge saliner.

- e) Règim de regulació per al funcionament de l'activitat salinera.
- f) Mesures per a la potenciació de l'activitat salinera.
- g) Mesures per a la difusió i divulgació dels valors vinculats a les salines, d'acord amb l'estratègia d'ús públic del Parc prevista per aquest Pla.

2) Les accions i projectes a desenvolupar en execució del Pla d'ordenació i gestió de les salines hauran de ser previstos en els plans anuals de treball del Parc Natural.

Article 88.- Règim de regulació.

El règim de regulació del funcionament de l'activitat salinera que, d'acord amb l'apartat 1.º de l'article anterior, haurà d'incloure el pla d'ordenació, tindrà per objecte preveure les mesures i directrius sota les quals ha de desenvolupar-se aquesta activitat per tal de no perjudicar els valors ecològics, paisatgístics i etnològics vinculats al passat saliner del territori.

Aquest règim podrà preveure mesures d'ordenació espacial i de minimització d'impacte per a determinades tasques o rutines. Inclourà necessàriament un programa per al manteniment de les infraestructures i construccions vinculades a l'activitat.

Per a la concreció d'aquest règim de regulació s'hauran de seguir els passos següents:

- a) Es desenvoluparà l'estudi previst a l'article 40.4 del PORN. Acumulativament als continguts que per aquest preveu l'esmentat article, l'estudi haurà d'abordar també les condicions amb que hauria de desenvolupar-se l'activitat per tal que aquesta sigui compatible amb la conservació dels béns històrics i etnològics i amb la preservació dels valors paisatgístics de les salines.
- b) Es requerirà a la societat titular de l'explotació per a que presenti, en el termini màxim de 30 dies, plànol i memòria on es localitzi o circumscriu espacialment, segons correspongui, les diferents funcions que, ordinàriament o de manera excepcional, es desenvolupen en les diferents àrees dels terrenys saliners explotats. Aquest haurà d'especificar, raonadament, el tipus de mobilitat de que requereix el funcionament de l'activitat en cada zona, amb especificació de la tipologia de trànsit, i de les èpoques de l'any i la freqüència aproximada amb que es produeix. Assenyalarà també les necessitats futures d'adaptació i millora d'aquests i d'altres aspectes que estimi adient i de les infraestructures a adaptar.

c) Incorporarà igualment d'altres informacions que la Direcció General de Biodiversitat consideri oportú sol·licitar.

d) Aquesta Direcció General, atenent aquesta documentació, considerant també les directrius tècniques derivades dels estudis, elaborarà un plànol de transibilitat i de funcionament de l'activitat que serà remès a la societat explotadora per tal de que realitzi les consideracions que consideri escaients. Estudiades aquestes, s'elaborarà un plànol definitiu que s'integrarà dins el projecte de pla d'ordenació de l'activitat salinera.

e) D'acord amb aquest plànol i en atenció a les necessitats expressades per la societat explotadora, serà precisat també el programa per al manteniment i millora de les motes, estanys, canals, places dels cristallitzadors i d'emmagatzematge així com de les edificacions vinculades. Aquest programa incorporarà totes les mesures d'aquest tipus que es prevegin desenvolupar durant l'execució del present PRUG, precisant les condicions, criteris i especificacions tècniques sota les quals s'hauran de desenvolupar.

A sol·licitud de la societat explotadora, aquest programa podrà concretar-se en un únic projecte amb les prescripcions i condicions específiques en que hauran de ser desenvolupades les obres i un calendari d'execució. En aquest cas, el programa, integrant totes les obres previstes i amb caràcter de projecte tècnic, podrà ser sotmès a procediment d'avaluació d'impacte ambiental per tal que sigui plenament executiu. Així, endavant, l'execució de les diferents obres previstes d'acord amb el calendari aprovat, restaran només sotmeses a un informe preceptiu i vinculant, a emetre per part de l'Organisme gestor del espais naturals protegits per tal de poder adaptar cada execució d'obres als condicionants ecològics de cada moment.

Article 89.- Directrius d'ordenació i criteris d'intervenció.

1) El Pla d'ordenació de l'activitat salinera haurà de preveure mesures per al control de l'accés de persones alienes a l'explotació, especialment en les àrees més sensibles des del punt de vista ecològic.

2) El Pla, mitjançant conveni amb la empresa explotadora de les salines, podrà promoure la intervenció sobre elements o motes ja modificades, amb objectius de millora ambiental o paisatgística.

3) Els materials dragats dels estanys i canals hauran de ser emmagatzemats per a futures restauracions de motes. Només podran ser destinats a d'altres finalitats prèvia autorització de l'Organisme gestor del espais naturals protegits.

4) Les prescripcions tècniques per a les intervencions de manteniment i millora de les motes, hauran de desenvolupar-se dins les directrius següents:

a) Les intervencions sobre motes tradicionals d'interès etnològic, ecològic o paisatgístic, on no sigui justificable la necessitat d'augmentar la seva amplada, hauran de contemplar restauracions de caràcter conservatiu, emprant materials anàlegs als substituïts i mantenint la tipologia constructiva, l'estructura i els acabats originals de la mota.

b) Quan, d'acord amb el plànol previst a l'article 88d, hagi de ser millorada la transibilitat d'una mota i aquesta acció requereixi d'una remodelació profunda de l'existent, es procurarà la preservació de la major part possible de l'element. En cas de ser tècnicament viable es mantindrà la mota original formant part integrant de la nova mota en el seu costat sotmès a processos erosius menys intensos.

c) Seran criteris a observar en qualsevol intervenció, els següents:

- L'alçada de la mota sempre serà la mínima possible.
- L'amplada haurà d'estar dimensionada al tipus de trànsit i a la funcionalitat prevista al plànol a elaborar d'acord amb l'article 88.
- Els acabats i materials visibles seran de cromatisme i textura harmònica amb la resta d'elements i estructures tradicionals.
- El disseny haurà de preveure mesures de potenciació de les espècies i comunitats d'interès i de la funcionalitat ecològica de les motes.
- El perfil culminar de la mota serà pla i sense arestes laterals o coronacions.

- Quan no es tracti de motes encofrades o de pedra seca, els perfils laterals d'aquestes hauran de ser suaus i amb la mínima pendent possible.

- Es preveurà, quan el tipus d'obra ho permeti, la creació de platges, laterals a la mota o marginals respecte l'estany, de llims o fangs.

- Els materials que configuren la matriu i superfície de la mota, i molt especialment en els seus perfils laterals, hauran de permetre el correcte desenvolupament de les comunitats vegetals pròpies d'aquests ambients. Preferiblement seran emprats llims, llots i fangs autòctons.

- El disseny de la mota haurà de permetre, quan sigui possible, els processos marginals de sedimentació.

Article 90.- Mesures públiques de potenciació.

1) Les accions o mesures a dissenyar o implementar en raó de la protecció dels valors del Parc natural, hauran de desenvolupar-se sota les fórmules que resultin menys gravoses per a l'activitat salinera, però sense menysteniment de la garantia del compliment dels objectius del Parc.

2) Amb la finalitat de potenciar la continuïtat de l'activitat salinera dins del Parc, i atenent a la possible minva que sobre el normal funcionament, la competitivitat comercial i, en definitiva, sobre la rendibilitat de l'explotació, podrien comportar les limitacions i condicionants que per a la protecció del patrimoni es preveuen en el present capítol, la Conselleria de Medi Ambient del Govern de les Illes Balears, mitjançant els plans anuals de treball i les corresponents convocatòries d'ajuts, podrà preveure mesures compensatòries per a l'activitat salinera i la concessió d'ajuts directes o indirectes.

Entre d'altres mesures compensatòries podrà adoptar les següents:

a) Potenciar la diversificació de rendes prevista a l'article 40.3 del PORN: Donant prioritat a les empreses salineres a l'hora d'atorgar-se concessions per a l'explotació de serveis relacionats amb la valorització del patrimoni saliner, com ara la gestió del museu etnològic de la sal previst per les línies d'actuació del PRUG o la realització de visites i rutes guiades per l'interior de les salines.

Concedint l'explotació de serveis de visita i hostatge i la concessió de qualsevol altre servei en l'àmbit del Parc Natural en virtut d'allò que disposa l'article 71.2 del PORN.

b) Accelerar i alleugerar el règim d'intervenció de l'administració. Amb aquesta finalitat podran integrar-se totes les obres i intervencions que s'hagin previst desenvolupar durant la vigència del PRUG en un únic procés d'avaluació d'impacte ambiental d'acord amb l'article 88. Aquesta mesura s'entén sense perjudici del dret a poder desenvolupar durant el mateix període d'altres obres no previstes inicialment, sempre sotmetent-les al procés d'avaluació d'impacte ambiental preceptiu i independent.

c) Pel que fa a les obres i intervencions, previ peritatge per part d'un tècnic designat per la Conselleria de Medi Ambient, podrà ser compensat el sobre-cost que representi la construcció o restauració d'elements constructius de les salines amb tècniques o materials de major cost, quan aquest se'n derivi de condicionants o limitants que vinguin imposats pel present PRUG o pel propi Pla d'ordenació. També serà concepte d'indemnització qualsevol reducció en la funcionalitat de l'element.

d) Per tal d'aportar millores ambientals o sobre el valor patrimonial en aquestes intervencions, l'empresa salinera podrà veure's beneficiada per possibles convenis de voluntariat impulsats per la Conselleria de medi ambient.

e) L'autorització en favor de les empreses salineres per utilitzar comercialment la imatge pública del Parc natural, o bé la creació del distintiu de qualitat previst a l'article 71.3 del PORN, en atenció al caràcter sostenible i tradicional de l'activitat i en reconeixement a la contribució que aquesta pugui fer al manteniment dels valors del Parc natural.

f) Qualsevol altra que es consideri escaient.

Article 91.- Règim transitori i mesures urgents.

1) Fins que no s'aprovi el Pla d'Ordenació de l'activitat salinera, i com a mesura transitòria per a les intervencions de manteniment, restauració i reforma de les motes salineres de les àrees del Codolar i Es Cavallet, les motes existents s'han classificat en motes tradicionals, motes mixtes i motes industrials tenint en compte una sèrie de criteris com ara la ubicació de la mota, accessibilitat, tipologia, ús actual, funcions ecològiques, entre d'altres. Aquesta tipologia de motes consta grafada al plànol 07 que constitueix part d'aquestes normes:

Motes tradicionals: Es classifiquen amb aquesta categoria les motes que s'ubiquen a indrets d'alt valor ecològic i/o la seva tipologia esdevé un element d'interès patrimonial.

Motes mixtes: Són aquelles motes ja reformades les quals poden minimitzar els impactes que generen amb l'aplicació de mesures correctores ambientals, ecològiques i paisatgístiques.

També s'inclouen en aquesta categoria, entre altres, les motes que s'han de restaurar en breu termini per al desenvolupament i rendiment de l'activitat salinera i que per a la seva reforma necessiten de l'aplicació de les mesures correctores que s'especifiquen dins aquest article.

Motes industrials: Són motes necessàries pel trànsit i l'activitat salinera. Són motes ja condicionades per a aquesta finalitat.

2) Amb caràcter general, les motes classificades com a tradicionals es restauraran amb els elements propis i caracteritzadors, respectant la seva tipologia

i valor etnològic. L'administració competent establirà línies d'ajudes pel sobre-cost que li pugui suposar a l'empresa gestora.

3) Les motes mixtes i industrials que s'han de restaurar en breu termini per al desenvolupament i rendiment de l'activitat salinera fins que no s'aprovi el definitiu Pla d'Ordenació hauran d'aplicar les mesures correctores següents:

- L'alçada de la mota sempre serà la mínima possible i mai superarà el metre d'alçada des de la superfície del sediment on s'assenti.

- El materials i maquinària que s'utilitzaran per a la restauració de les motes estarà condicionat al tipus de mota i la ubicació de la mateixa. S'ha d'augmentar la proporció de terra en el rebliment, el material més gruixut i de granulometria no superior a 50 cm, s'haurà de dipositar a la base de la mota recobrint-lo de material més fi.

- Les motes que s'hagin de restaurar i/o reformar sobre les quals no estigui previst el trànsit, al final de l'actuació hauran de tenir una amplada no superior a 2 metres, A més, s'haurà d'anivellar el pis superior evitant la coronació dels costats.

- Una vegada restaurades les motes, aquestes es recobriran amb els sediments que s'obtinguin com a producte del drenatge dels estanys saliners. A més, aquests sediments també es dipositaran als talussos, amb la fi que la mota restaurada es cobreixi de la vegetació halòfila pròpia de la zona, minimitzant així l'impacte visual.

- S'han de suavitzar els pendents de les motes amb la fi de crear platgetes i aigües someres per a la nidificació i alimentació de l'avifauna.

- Sempre que sigui viable es mantindrà la mota original formant part integrant de la nova mota en el seu costat sotmès a processos erosius menys intensos.

- Si a les motes a reformar i/o restaurar s'identifiquen poblacions o peus de flora endèmica, aquesta flora haurà de preservar-se abans de començar l'actuació.

4) Pel que fa a les motes que ja han estat reformades i sobre les quals es vulgui actuar per reduir el seu impacte ambiental, s'hauran d'aplicar, sempre que sigui possible, les mesures correctores exposades anteriorment.

Article 92.- Protecció dels ecosistemes saliners.

1) Resta prohibida, dins i fora de l'àmbit del Parc natural, qualsevol activitat, instal·lació o infraestructura que pugui afectar de manera sensible, directament, indirectament, o de manera diferida, les condicions naturals físiques, químiques o biològiques de l'aigua marina en les zones de captació de l'activitat salinera.

Aquesta limitació haurà de ser aplicada amb caràcter preventiu durant el procés de planificació territorial de qualsevol nova instal·lació, incloent les portuàries i qualsevol altra sigui o no d'interès públic.

2) S'hi prohibeix qualsevol actuació o vessament en l'interior dels estanys saliners que modifiqui els seus paràmetres físics, químics o biològics, llevat de les activitats inherents a l'activitat salinera en els termes previstos al present capítol.

3) Queda prohibida qualsevol vehiculació al medi natural de components que puguin alterar, directa o indirectament, l'estat ecològic dels estanys saliners, ja siguin substàncies agrícoles, o derivades de l'aplicació d'altres productes sanitaris, treballs silvícoles o de control de plagues, bé es tracti de llixiviats, en especial d'aquells provinents de la manipulació i utilització de llots de depuradora amb diferents finalitats. Aquesta restricció és aplicable igualment a qualsevol cabal d'aigua, tractat o no, independentment de la tipologia de l'ús d'on provinguin.

Capítol III. Activitats pesqueres

Article 93.- Ordenació dels aprofitaments.

Els aprofitaments pesquers hauran de ser ordenats mitjançant un pla sectorial específic que haurà d'esdevenir l'instrument per planificar detalladament els tipus de pesca permesos, les vedes i les captures.

Aquest pla serà elaborat per la Conselleria de Medi ambient, amb la col·laboració de l'administració competent en matèria de pesca, la participació de tots els agents implicats i entitats o persones amb interessos legítims, i seguint les directrius donades pel PORN.

L'esmentat Pla haurà de treballar en la unificació de les regulacions i l'homogenització dels règims i les tipificacions de les sancions de la Reserva marina des Freus d'Eivissa i Formentera i la del Parc natural, procurant alhora coordinar i compartir els recursos humans i els mitjans físics destinats a les tasques de vigilància, senyalització, divulgació i gestió de l'espai físic compartit per ambdues figures de protecció, i procurant la gestió comuna.

Article 94.- Règim transitori.

Entretant sigui aprovat l'esmentat Pla, seran d'aplicació les regulacions següents:

a) Es prohibeix la pesca de qualsevol tipus a les Àrees de protecció estricta i en l'estany Pudent. En aquestes serà d'aplicació la mateixa regulació prevista per a la Zona de protecció màxima de la reserva marina dels Freus d'Eivissa i Formentera, d'acord amb l'article segon del Decret 63/1999, de 28 de maig.

b) A la resta de l'àmbit marí es permeten la pesca recreativa des de terra, i la pesca recreativa i professional d'arts menors des d'embarcacions, en els termes i amb les limitacions que siguin establertes per la normativa específica de la reserva marina dels Freus d'Eivissa i Formentera i, quan sigui desenvolupat, pel Pla sectorial d'ordenació dels aprofitaments pesquers.

c) En tot cas, es prohibeix en tot l'àmbit del Parc natural:

- La pesca d'arrossegament, la d'encerclament, el palangre de superfície, la pesca submarina i els concursos de pesca.

- Les activitats d'aqüicultura independentment de la seva tipologia.

- L'extracció de coral vermell (*Corallium rubrum*) i de les espècies incloses a l'annex del Decret 63/1999, de 28 de maig.

- L'extracció de flora marina. Se'n exceptuen la presa de mostres de flora amb finalitats científiques, que necessita l'autorització expressa de la conselleria competent en matèria de medi ambient i de l'administració competent en la matèria.

- Per dur a terme qualsevol aprofitament d'aqüicultura, tant de la flora marina com de la fauna vertebrada i invertebrada, és necessària l'autorització de la conselleria competent en matèria de medi ambient, amb l'exceptió dels aprofitaments pesquers professionals i recreatius que tinguin cabuda en la regulació recollida en el present PRUG i en la prevista al decret 63/1999, de 28 de maig, que restaran en qualsevol cas sotmesos a l'obtenció de l'autorització pertinent, a lliurar per part de la Conselleria competent en matèria de pesca.

Article 95.- Regulacions de caràcter supletori.

En tots aquells aspectes que no preveu de manera expressa el present Pla rector, són d'aplicació, a tot l'àmbit marí, les previsions i les limitacions que assenyalava el Decret 63/1999, de 28 de maig, pel qual s'estableix la reserva marina dels Freus d'Eivissa i Formentera.

Entretant no sigui duta a terme la inclusió de l'espai marí del Parc natural que envolta els illots des Malvins, s'Esponja i es Daus a la Reserva marina des Freus d'Eivissa i Formentera, dins aquest àmbit s'ha d'aplicar el règim jurídic que estableix la reserva marina fora de la zona de protecció màxima.

Capítol IV. Activitats cinegètiques

Article 96.- Activitats cinegètiques autoritzables.

1) Serà autoritzable la caça als vedats particulars i socials i en règim ordinari de temporada, prohibint-se tot tipus d'aprofitament cinegètic en les zones lliures o de tipus intensiu, en els sectors o subzones següents:

- Cap des falcó (APE-01)

- Es Jondal (ACP-01)

- Es codolar (ACP-02)

- Sa Caleta - Es codolar (Ac-01)

- Es Corb marí (AC-02)

- Periferia des Estanyets de Can Marroig (AC-04)

- Sud de S'estany Pudent (AACC-06).

Les activitats cinegètiques es consideren incompatibles amb qualsevol altra àrea de l'espai natural.

2) Queda prohibida la celebració de qualsevol concurs cinegètic de tir.

3) L'activitat cinegètica serà autoritzable en els sectors esmentats prèvia aprovació d'un pla tècnic de caça, que justificarà que la gestió del vedat i la pròpia activitat cinegètica es basa en un aprofitament sostenible d'aquest recurs.

4) D'acord amb l'exposat a l'article 46 del Pla d'ordenació dels Recursos Naturals del Parc, i per tal d'evitar molèsties a la fauna, es prohibeix expressament la caça a totes les zones humides, incloses les superfícies salineres, s'estany des Peix i s'estany Pudent.

Als efectes de fer efectiva aquesta prohibició, els vedats de caça han de delimitar i senyalitzar una franja de refugi de caça de cent metres al voltant de totes les zones humides i dels espais de funcionalitat específica identificats l'article 54, exceptuant les zones de pas habilitades. Dins aquestes àrees podran ser cobrades peces abatudes des de fora d'aquests espais, si bé no es podrà circular per ells amb les armes carregades, deixar lliures els gossos, ni realitzar-se activitats cinegètiques o d'ensinistrament de cans de cap tipus.

Article 97.- Els plans tècnics de caça.

Tots els vedats de caça que es trobin total o parcialment dins el Parc han de realitzar un Pla tècnic de caça, que haurà d'aprovar la Conselleria de Medi Ambient, d'acord amb les disposicions reglamentàries i els continguts que s'estableixen al Decret 72/2004, i en tot cas atenen un informe previ i de caràcter vinculat a emetre per l'Organisme gestor dels espais naturals protegits.

L'elaboració d'aquest Pla haurà de realitzar-se i estar signat per un facultatiu competent i hi haurà d'assenyalar, com a mínim, els resultats dels censos anuals i les densitats absolutes de les espècies sedentàries objecte d'aprofitament, abans i després del període de caça.

Sens perjudici de l'especificat a l'ordre anual de vedes on es fixen els períodes de caça, l'organisme gestor dels espais naturals protegits, per motius degudament justificats en favor de la millor garantia de la conservació de les espècies d'interès i d'interès especial, podrà suspendre cautelar i temporalment l'aprofitament cinegètic d'una part o de la totalitat d'un o més vedats.

També podran determinar-se limitacions o suspensions temporals o permanents de l'activitat cinegètica quan aquesta entri en conflicte amb els usos públics previstos per al Parc natural.

Article 98.- Delimitació de les àrees d'ensinistrament de cans.

Són autoritzables, previ informe favorable de l'Organisme gestor dels espais naturals protegits, les activitats d'ensinistrament de cans en aquelles àrees i sota modalitats que no comprometin els objectius de conservació dels hàbitats i la biodiversitat del Present Pla rector. En tot cas, aquestes àrees es trobaran dins algunes de les zones següents:

- Cap des falcó (APE-01)

- Es Jondal (ACP-01)

- Es codolar (ACP-02)

- Sa Caleta - Es codolar (Ac-01)

- Es Corb marí (AC-02)

Per tal d'evitar molèsties a la fauna, les àrees d'ensinistrament de cans no podran ubicar-se dins els espais de funcionalitat específica identificats per aquest Pla Rector d'Us i Gestió, i com a mínim estaran a cent metres de distàn-

cia d'aquests. En el mateix sentit respectaran un mínim de cent metres fins qualsevol zona humida.

Article 99.- Alliberament d'espècies cinegètiques.

Sens perjudici de les prohibicions que s'estableixen al PORN, s'autoritzen amb finalitats cinegètiques i de reforç dels contingents poblacionals, les repoblacions de perdiu roja (*Alectoris rufa*) fora de l'època de caça i fora del període comprès entre el dia ú de febrer i el trenta de maig, sempre que se n'acrediti davant l'Organisme gestor dels espais naturals protegits, la procedència i la idoneïtat dels exemplars a alliberar en atenció al seu estat sanitari i al grau d'afinitat genètica respecte la població salvatge.

Queda prohibida la repoblació o alliberament de qualsevol altra espècie amb finalitats cinegètiques.

Article 100.- Control de predadors i millora de la biodiversitat.

L'Organisme gestor dels espais naturals protegits haurà d'establir convenis de col·laboració amb els vedats per tal de realitzar un seguiment de les poblacions de predadors, principalment de les espècies ensalvatgides. S'establiran mesures o programes de seguiment d'aquestes espècies mitjançant indicadors i censos periòdics, i en cas de ser necessari, programes de control, que es regiran pels criteris fixats a l'article 51.

Capítol V. Activitats turístiques i recreatives.

Secció I. Disposicions comunes.

Article 101.- Règim de comunicació.

1) Els locals de restauració, bars, guinguetes o similars que desenvolupin activitats amb anterioritat a l'entrada en vigor d'aquest PRUG, en el termini màxim de divuit mesos a comptar des de la seva aprovació, hauran de presentar, a títol exclusivament informatiu, una memòria ambiental.

Aquesta memòria informará en referència a les instal·lacions, funcionament i gestió de l'activitat en aquells aspectes que s'escaiguin per tal d'acreditar la seva compatibilitat ambiental amb l'entorn i la seva adaptació a les regulacions establertes pel present Pla Rector (tractament i reciclatge de residus, sistemes d'estalvi d'aigua i energia, sistemes en el tractament de les aigües residuals, mesures per a l'adaptació paisatgística i enjardinaments, mobilitat i accessos...).

Article 102.- Activitats incompatibles.

1) Són activitats turístiques i/o recreatives àmpliament prohibides (incompatibles) en l'àmbit del Parc natural:

a) Les instal·lacions esportives de tipus extensiu, com ara els camps de golf i l'oferta complementària associada, camps de futbol, clubs de tennis, poliesportius i similars. De la mateixa manera, es prohibeixen els circuits esportius de qualsevol tipologia.

b) Les noves places d'allotjament turístic i de residencial turístic, tret de les ofertades com a agroturístiques i de les autoritzades en edificacions tradicionals. Els establiments existents a l'entrada en vigor del PORN podran realitzar obres de manteniments, conservació i modernització que no suposin un augment de places turístiques. Queden explícitament prohibides, les activitats econòmiques basades en l'oferta de places turístiques sota les modalitats de càmping, bungalows o caravàning.

c) La pernoctació en acampada lliure o mitjançant caravanes.

d) Qualsevol nova concessió de restauració, bars, guinguetes i similars, relacionada amb l'ús públic de platges o localitzades en domini públic, llevat de les existents en el moment d'aprovació del present Pla rector.

e) Es prohibeix de manera expressa l'ús de motos aquàtiques i d'altres aparells o elements nàutics anàlegs de tipus recreatiu o relacionats amb esports nàutics, com ara l'esquí, el paracaigudisme, els flotadors, o altres aparells remolcats o traccionats per embarcacions quan no estiguin relacionats amb els serveis públics de rescat. Se n'exceptuen les embarcacions que tinguin per finalitat única el transport marítim públic o privat, com ara les llanxes, barques o vaixells i qualsevol embarcació o aparells nàutics a vela.

f) També es prohibeixen les embarcacions que cobreixin serveis particulars lucratiu amb l'excepció de les activitats degudament autoritzades com ara les activitats de busseig.

g) Qualsevol tipologia de circulació motoritzada fora de camins i vials.

h) No s'admeten activitats esportives de competició o d'entrenament que impliquin l'emissió de renous o gasos o que alterin els valors ambientals del Parc, com són les curses de vehicles amb motor tant terrestres com aquàtiques.

i) La circulació a peu pels sistemes dunars o hàbitats d'interès o d'interès especial, fora de les passarel·les o de les sendes o camins senyalitzats. No s'inclou en aquesta prohibició la mobilitat implícita al desenvolupament d'activitats tradicionals específicament autoritzades com ara l'apicultura o la caça, i la pròpia i necessària per al desenvolupament dels serveis públics relacionats amb el manteniment de l'ordre, l'extinció d'incendis, rescat i similars, i els propis de la vigilància i de les tasques de conservació a dur a terme a càrrec dels serveis gestors del Parc natural.

j) L'escalada i el ràpel.

k) Les manifestacions esportives camp a través, com ara les curses de cross o d'orientació i les curses ciclistes tot terreny.

l) La celebració de festes, concerts i espectacles de qualsevol mena, tinguin o no caràcter multitudinari, en les platges i en el medi natural a l'aire lliure o en els establiments situats en sòl rústic o domini públic. Se n'exceptuen aquelles que, tenint lloc en l'àmbit rural dins àrees d'aprofitament condicionat a conservació, posseïxin caràcter domèstic i es desenvolupin en l'interior d'hàbitats o en el seu espai immediat, sempre i quan no comportin molèsties en el seu entorn natural. Són també autoritzables, les festes de caràcter tradicional, patronal o que siguin impulsades per administracions.

m) Els espectacles amb animals.

n) Qualsevol altra que pugui comprometre els objectius de conservació i/o

ús públic del Parc natural apreciada motivadament pel titular de l'Organisme gestor dels espais naturals protegits.

Article 103.- Potenciació d'un futur agroturístic.

1) D'acord amb l'estratègia de foment del futur agroturístic del Parc natural, l'Organisme gestor dels espais naturals protegits, haurà de procurar la potenciació i promoció de les activitats d'ús públic adaptat segons es descriuen a l'article sisè.

Amb aquesta finalitat, la Conselleria de Medi Ambient vetllarà per:

a) Possibilitar la col·locació de la imatge del Parc (logotip) en el material publicitari i promocional d'aquestes activitats. Promourà també la creació, ús i difusió d'un distintiu de qualitat, que es pot utilitzar en els productes o en les activitats agràries, industrials, comercials o de serveis relacionades amb la conservació i el desenvolupament sostenible del Parc. L'ús d'aquest distintiu es limita als casos que autoritzi de manera expressa el Govern de les Illes Balears.

b) Permetre la promoció d'aquestes activitats en els punts informatius del Parc i en els materials gràfics a editar, així com lliurar informació de la seva oferta des dels centres d'informació i recepció del Parc natural.

c) Facilitar material informatiu del Parc natural per tal que puguin utilitzar-lo en el desenvolupament ordinari de les esmentades activitats.

d) Atorgament d'ajudes i subvencions.

e) Assessorament tècnic.

f) Adequació de rutes i itineraris d'acord amb l'estratègia d'ús públic prevista en aquest Pla rector.

g) Permetre l'ús per part de les activitats de transport públic marítim que desenvolupin serveis de visites guiades de tipus naturalístic, d'aquells punts d'atrancament que es troben restringits a l'ús públic.

h) Garantir les prerrogatives urbanístiques previstes pel PORN per a les edificacions tradicionals en sòl rústic protegit, segons es preveu al títol [tercer].

i) Altres que s'estimin adients.

2) D'acord amb l'article 71 del PORN, els agricultors i els propietaris dels terrenys inclosos en les àrees de conservació i en les d'aprofitaments condicionats a conservació, les associacions d'aquests i les entitats de custòdia del territori tenen prioritat per a l'explotació i la concessió dels serveis ubicats dins aquestes àrees i que no executin de manera directa les administracions públiques.

També podran ser disposats ajuts per a la reconversió o adaptació de les activitats turístiques i recreatives a les determinacions d'integració ambiental establertes en el present títol.

Article 104.- Places turístiques.

D'acord amb els articles 26 i 47 del PORN, la ubicació de noves places d'allotjament turístic i de residencial turístic es declara incompatible amb la sostenibilitat ambiental del Parc natural, tret de les ofertades com a agroturístiques i de les autoritzades en edificacions tradicionals que no puguin incloure-se'n en el règim de la normativa d'agroturisme vigent en cada cas.

A aquests efectes, i d'acord amb el que preveu la legislació turística aplicable, no es consideraran oferta turística els refugis, els albergs, les cases de colònies o els establiments d'educació ambiental amb allotjament, sempre i quan compleixin amb la normativa sectorial que regula aquestes activitats i, per tant, reuneixin les condicions per ser considerades com a tals.

Secció II. Regulacions i determinacions respecte les activitats turístiques i recreatives en el medi natural

Article 105.- Activitats autoritzables.

1) Són autoritzables les activitats, ja siguin desenvolupades en establiments o a través de concessions anuals o plurianuals, que puguin ser considerades Activitats d'ús públic adaptat o activitats d'ús públic no adaptat, segons es defineixen a l'article sisè.

Això no obstant, atenen a la necessitat d'especialitzar els diversos sectors del Parc natural mitjançant diferents tipologies d'oferta pública, i procurant, per tant, promoure i impulsar l'existència de platges naturals lliures de serveis i elements artificials que serveixin per dotar al Parc d'una oferta de visita naturalística, s'estableixen, durant la vigència d'aquest PRUG, les limitacions següents:

a) Respecte a les instal·lacions de servei de temporada a les platges, s'han d'aplicar els barems següents:

A EIVISSA

	Hamaques	Parasols	Punts d'atrancament	Quiosc/bar	Pasarel·la	Velmars	Escola vela
Platja d'Es Bol Nou	20	5	0	0	0	0	0
Platja d'Es Codolar	20	10	0	1	1	0	0
Platja de Migjorn	490	244	0	0	1	20	1
Platja des Cavallet	270	135	0	0	1	14	0

A FORMENTERA

	Hamaques	Parasols	Punts d'atrancament	Quiosc/bar	Pasarel·la	Velmars	Escola vela
Platja de S'Alga	0	0	1	0	0	0	0
Estany des Peix	0	0	0	0	0	0	1
Platja des Pujols	580	260	0	2	1	9	1
Platja de Sa Roqueta	130	63	0	1	0	0	0
Platja de Llevant	230	115	0	0	0	0	0
Platja d'Illetes	245	120	2	0	0	0	2
P. Cavall d'En Borràs	138	69	1	0	0	3	1

Únicament es podrà autoritzar la implantació d'una nova estructura o ser-

vei de temporada que no hagi estat considerat en els quadres anteriors, com és el cas de la col·locació de passarel·les per millorar l'accessibilitat de minusvàlids, així com la col·locació de sanitaris químics o dutxes, en les platges des Pujols i Sa Roqueta, previ informe favorable de l'Organisme gestor dels espais naturals protegits.

i. L'ús dels punts d'atrancament permesos segons el quadre anterior, únicament es considera compatible amb funcions d'emergència i vigilància adscrites als organismes oficials, i amb el desembarcament de visitants procedents d'embarcacions degudament autoritzades per part de la Conselleria de Medi Ambient que realitzin itineraris i visites amb contingut naturalista i de difusió dels valors naturals del Parc.

ii. Les instal·lacions i equipaments vinculats als serveis de socorrisme i salvament seran els necessaris per tal de garantir la seguretat dels usuaris. En qualsevol cas, les instal·lacions ubicades a la platja hauran d'adaptar-se a l'entorn del Parc.

b) No podran ser autoritzades ni atorgades noves concessions per a l'obertura de nous establiments de restauració, bars o similars, quan estiguin relacionats amb l'ús públic de platges o localitzades en domini públic. No seran considerades noves concessions les reubicacions o translocacions de les existents, si bé la nova localització restarà sotmesa a informe preceptiu i vinculant a emetre per part de l'Organisme gestor dels espais naturals protegits, sense perjudici d'altres que siguin exigibles.

c) La resta de platges o els trams d'aquestes que no disposin de cap servei o instal·lació de temporada d'acord amb el quadre anterior, hauran de mantenir el seu caràcter natural, no podent-se disposar en elles cap servei, incloent la instal·lació de papereres o l'aplicació de neteges intensives mecanitzades.

d) En els illots es prohibeix la concessió de qualsevol tipus d'activitat o de servei, excepte les maniobres d'atrancament i desatrancament que es facin a l'illot des Pouet i l'atrancament d'embarcacions que desenvolupin visites amb un contingut naturalista i de difusió i educació ambiental. Ambdues activitats hauran de ser autoritzades prèviament per la Conselleria de Medi Ambient.

e) A l'illa de s'Espalmador només s'autoritza la instal·lació dels camps de boies prevista a les línies d'actuació d'aquest Pla rector, així com l'avarament d'embarcacions que hagin estat autoritzades per l'Organisme gestor dels espais naturals protegits, sempre que els serveis siguin de transport de visites col·lectives guiades de caràcter naturalístic.

f) La instal·lació o desenvolupament d'activitats esportives en domini públic en cap cas pot esdevenir, amb motiu de l'extensió ocupada o a causa de la seva naturalesa, una limitació per a l'ús públic de les platges o comportar perill a les persones i usuaris de les mateixes.

Article 106.- Regulacions comunes per a l'adequació ambiental de les activitats i concessions en sòl rústic i domini públic marítimo-terrestre.

El conjunt de regulacions contingudes en el present article són d'aplicació i obligat compliment per part de qualsevol activitat, servei o concessió que es desenvolupi en sòl rústic protegit o en domini públic marítimo-terrestre dins el Parc natural:

1) Les activitats i serveis en domini públic hauran de desenvolupar-se en estricta observança a les condicions d'atorgament i contractuals imposades pel títol administratiu exigible, independentment que aquest tingui caràcter anual o plurianual.

2) Totes les activitats, establiments i serveis que es desenvolupin dins l'àmbit del Parc natural, hauran d'adaptar les seves senyalitzacions a les disposicions i criteris estètics que hagin estat definits en el llibre d'estil del Parc natural en el termini màxim de 16 mesos a comptar des de l'aprovació d'aquest. Els hi seran també d'obligat compliment les determinacions i limitacions previstes als articles 62 i 63 referits a la senyalització i informació i a la publicitat dins del Parc.

3) Els horaris de servei en sòl rústic o en domini públic seran aquells que estableixi la corresponent llicència d'obertura d'establiment, ordenança municipal o títol concessional, segons sigui el cas, els quals hauran d'establir-se atenent el caràcter natural de l'entorn.

4) Resta prohibida la creació i manteniment de zones enjardinades amb espècies incloses a l'annex A03 i altres al·lòctones, havent-se de procurar la utilització d'espècies autòctones de baix requeriment hídric. Es prohibeix també l'alteració de la vegetació natural que envolti l'activitat.

5) Als efectes d'aplicació de la Llei 3/2005 de 20 d'abril, de protecció del medi nocturn a les Illes Balears, el conjunt del Parc natural té la consideració de Zona E1. Les il·luminacions exteriors dels establiments seran les mínimes possibles i en cap cas podran introduir impactes lumínics significatius vers el medi atmosfèric nocturn, havent d'estar apagades quan aquests no prestin serveis. No s'admet en els establiments emplaçats en domini públic, cap tipus d'il·luminació dues hores després del tancament al públic.

6) L'Organisme gestor dels espais naturals protegits promourà, mitjançant l'atorgament d'ajuts, la substitució dels grups electrògens per subministres energètics alternatius amb menor impacte i d'origen renovable. En el cas en que no sigui possible la seva substitució, seran integrats en recintes tancats i en ubicacions que no alterin les formacions dunars i no comprometin la qualitat ambiental de l'entorn, sobre tot pel que respecta a la contaminació acústica.

7) Es prohibeix la col·locació d'altaveus en els exteriors dels establiments, o dintre orientats cap a l'exterior, o propers a les finestres. En qualsevol cas no es podran sobrepassar en l'exterior de l'establiment el nivell màxim permès d'immissió acústica, que s'estableix en 55 decibels. Els propietaris hauran d'adoptar les mesures necessàries d'insonorització per garantir aquests nivells d'immissió màxima en l'exterior.

8) Totes les instal·lacions de temporada hauran de desmantellar-se amb anterioritat al primer de novembre de cada any, llevat que la concessió indiqui un termini diferent. Igualment, es prohibeix la col·locació de qualsevol instal·lació abans del primer de maig.

No es permet la construcció d'obres de fàbrica i d'altres elements fixos. En qualsevol cas, a les activitats o serveis en domini públic els hi serà d'aplicació l'apartat cinquè de l'article 60.

9) Només es permet l'estacionament i la circulació amb vehicles dins els camins, vials i aparcaments autoritzats i que no tinguin restricció de pas d'acord amb el present Pla rector. Exclusivament podran fer ús dels camins restringits, d'acord amb les regulacions recollides al títol novè d'aquestes normes, i únicament entre les 8:00 i les 11:00 hores, els vehicles de subministrament d'aquells establiments als quals no es pugui accedir per vies alternatives.

10) Queda prohibit qualsevol vessament al medi natural i l'abandonament o cúmul temporal de restes orgàniques.

11) Es prioritària la integració paisatgística dels establiments i instal·lacions, que hauran de garantir acabats homogenis i integrats en l'entorn, mitjançant la utilització de materials naturals i cromàticament discrets i harmònics amb el caràcter natural del medi on es localitzen.

12) Es prohibeix la col·locació d'elements que sobrepassin l'alçada màxima de l'edificació o de la instal·lació de temporada, com ara banderes, senyals, antenes i similars.

Article 107.- Regulacions específiques referides als establiments de restauració i quioscs en domini públic marítimo-terrestres i sòl rústic protegit.

Sens perjudici de les disposicions comunes assenyalades en l'article 60, els establiments de restauració, com ara bars, restaurants i afins, i quioscs o guinguets ubicats en domini públic o sòl rústic, hauran d'adaptar-se també a les regulacions següents:

1) Els residus seran gestionats dintre del recinte de l'activitat i fora de l'abast visual del visitants. Els punts de recollida i emmagatzematge de residus hauran d'estar protegits mitjançant un tancament de fusta en acabat natural o de canya i d'alçada mínima igual a la màxima dels contenidors més 20 cm de resguard. Els contenidors hauran de ser coberts i estar permanentment tancats per evitar-ne la presència de rosegadors, gats, gossos i similars.

Està prohibit l'emmagatzematge i abocament de residus o lixivats directament sobre el medi.

Els titulars de les instal·lacions seran els responsables de la conservació i neteja de les mateixes i del seu entorn.

2) Les fosses existents hauran de ser completament estanques de forma que no es produeixi cap vessament al medi.

3) Els acabats dels establiments de restauració i de totes les seves dependències annexes, hauran de ser homogenis i integrats en l'entorn natural, preferiblement de fusta, i en cap cas d'alumini, ferro i similars.

4) Queda prohibit:

- L'acopi i emmagatzematge de material, com ara subministres, en zones obertes no protegides fora del recinte.

- Les estructures, volumetries o arquitectures singulars discordants amb l'entorn paisatgístic natural, com ara cúpules piramidals i similars.

- L'estesa de roba en els exteriors de l'establiment o activitat.

- La col·locació de qualsevol altre element visible que resulti impropï de l'entorn o que introdueixi impactes paisatgístics.

Article 108.- Instal·lacions i serveis d'hamaques i para-sols.

Els concessionaris d'hamaques i para-sols hauran de complir les següents determinacions:

- Les hamaques hauran de ser apilades diàriament per tal de facilitar la neteja de la platja.

- Els colors de les hamaques i para-sols seran de color sorrenc de codi pantone 9062 o 9140. L'Organisme gestor dels espais naturals protegits podrà modificar aquesta regulació cromàtica mitjançant l'aprovació d'una nova paleta de colors. S'estableix un termini màxim de 24 mesos per tal d'adaptar totes les unitats d'hamaques del Parc a aquest regulació.

- Els elements hauran de col·locar-se preferiblement davant dels bars i restaurants, evitant així la seva dispersió. En qualsevol cas, es deixarà lliure com a mínim, una franja de sis metres des del límit superior assolit per la rompuda de les ones.

Article 109.- Serveis de transport col·lectiu marítim.

Els punts d'atrancament de l'illa de s'Espalmador, els de la platja d'Illetes, el de la platja de Cavall d'en Borràs, així com d'altres que pugessin disposar-se, d'acord amb l'article 18, per tal d'estructurar itineraris i rutes que complementin l'oferta pública del Parc, només podran ser utilitzats per al desenvolupament de les activitats de gestió i vigilància del Parc natural o altres serveis públics i, prèvia autorització de l'Organisme gestor dels espais naturals protegits, per part d'empreses de serveis de transport marítim col·lectiu sempre i quan el servei prestat estigui relacionat amb visites i rutes naturalístiques.

Les empreses que prestin aquest tipus de serveis amb continguts de tipus naturalístic i orientats a dotar d'una oferta de visita a l'illa de s'Espalmador i a l'àmbit marí del Parc, podran gaudir dels ajuts i prerrogatives previstes a l'article 103.

Article 110.- Immersions guiades.

S'admet el submarinisme esportiu amb escafandre o en apnea en les

aigües del Parc natural, mentre que les immersions guiades seran impulsades per part de l'Organisme gestor dels espais naturals protegits i hauran d'esdevenir una peça clau en l'oferta d'ús públic del Parc.

Això no obstant, aquestes activitats resten sotmeses a les següents limitacions:

- Requereixen d'autorització per part de l'Organisme gestor dels espais naturals protegits. La Conselleria de Medi Ambient determinarà els punts o localitzacions on podran ser desenvolupades immersions col·lectives, i podrà condicionar-les, d'acord amb la fragilitat dels fons i de la pressió per freqüentació rebuda per cada zona, a la instal·lació de punts o sistemes d'amarratge de baix impacte ambiental.

- Les immersions submarines es consideren incompatibles amb les Àrees de protecció estricta on només podran desenvolupar-se quan estiguin relacionades amb activitats de gestió del Parc o quan siguin vinculades a activitats científiques o d'estudi degudament autoritzades.

- No s'admeten les pràctiques d'alimentació de la fauna o "feeding".
- Queda prohibida la utilització, tinença, o transport a bord d'embarcacions, de qualsevol instrument que pugui ser emprat per a l'extracció d'espècies o d'altres recursos marins.

TÍTOL NOVÈ. ÚS PÚBLIC I EQUIPAMENTS

Capítol I. Disposicions generals.

Article 111.- Estratègia de potenciació de l'ús públic.

Esdevé un objectiu prioritari del present PRUG l'estructuració d'una oferta turística d'ús públic vinculada al Parc, basada en els seus valors i actius patrimonials més rellevants i que promogui la difusió dels mateixos, esdevenint així una eina per a la sensibilització ambiental de la nostra societat.

D'acord amb les línies d'actuació, programes i accions que formen part de la Memòria d'ordenació i gestió del PRUG, seran articulats els mecanismes necessaris per tal de:

- 1) Impulsar la senyalització urgent del Parc natural i desenvolupar una estratègia de informació, divulgació i sensibilització ambiental.
- 2) Dotar al Parc d'equipaments i instal·lacions que permetin estructurar una oferta d'ús públic, incloent la creació de centres de recepció i interpretació, museus, miradors, o observatoris d'aus, entre d'altres.
- 3) Crear rutes i itineraris, tant en l'àmbit terrestre com marí del Parc, i a través de tots i cadascun dels seus ambients, paisatges i ecosistemes.
- 4) Especialitzar i ordenar els diferents sectors del Parc per tal de poder estructurar espacialment una oferta turística pròpia del Parc.
- 5) Ordenar l'ús públic de les platges i dels diferents sectors del Parc d'acord amb l'estratègia d'especialització.
- 6) Regular la mobilitat a través del catàleg de camins del Parc i dels equipaments públics d'acord amb l'estratègia d'especialització.
- 7) Potenciar les activitats d'ús públic adaptat segons es descriuen a l'article sisè i d'acord amb l'article 103.
- 8) Potenciar les activitats tradicionals.
- 9) Garantir una oferta turística d'ús públic tant en l'àmbit Eivissenc del Parc natural com a l'Illa de Formentera.

Des de la mateixa entrada en vigor d'aquestes normes, la Conselleria de Medi Ambient del Govern de les Illes Balears treballarà en la consecució de les línies d'actuació, programes i accions recollides en el present Pla rector. Amb aquesta finalitat, concretarà les fórmules adients per dur-les a terme, incloent la seva incorporació als plans anuals de treball, la redacció dels projectes, l'estudi de les fórmules de finançament, la subscripció de convenis de col·laboració, l'adquisició de béns, la previsió de recursos i la dotació pressupostària que resultin escaients i necessàries.

Article 112.- Promoció de la investigació.

Les línies d'investigació i estudi que permet l'existència del Parc natural és un dels principals èxits o beneficis socials derivats de la seva declaració.

L'organisme gestor dels espais naturals protegits vetllarà per la potenciació i impuls de la investigació d'acord amb les directrius i criteris donats per aquest Pla rector a través de la seva Memòria d'ordenació i gestió i, de manera molt especial, impulsarà l'estudi dels endemismes i el de les races geogràfiques susceptibles de poder ser descrits com a tals, així com l'estudi d'aquells aspectes, valors, elements o sistemes, ecològics o històrics, que siguin altament representatius i característics del Parc natural i difícilment retrobables en d'altres àrees de la geografia mediterrània. Promourà també els estudis i recerques que siguin eminentment aplicades i, per tant, que puguin redundar en favor de la conservació i millora dels propis valors del Parc natural.

Capítol II. Ordenació i gestió de l'ús públic dins l'àmbit terrestre.

Article 113.- Especialització de les platges.

D'acord amb els objectius específics del PRUG, la seva execució haurà de permetre l'avanç en l'estratègia d'especialització de l'oferta d'ús públic, vinculada als diferents sectors litorals del Parc i, molt especialment, de les seves platges. En aquest sentit, el PRUG haurà de permetre la consolidació de les diferents platges del Parc sota les modalitats i en la forma que s'exposa a continuació:

1) Platges d'ús públic adaptat

Són les platges on l'ús públic haurà de ser afí als objectius i a l'oferta turística del Parc natural. Aquestes es trobaran orientades a donar acollida i oferta als visitants del Parc i a difondre els valors d'aquest.

En elles es poden diferenciar platges amb dues naturaleses i funcions diferents i que es corresponen amb les dues tipologies d'oferta que hauran de garantir-se, tant a l'illa de Formentera com a la d'Eivissa:

- Platges naturals (o de tipus A)

Platges d'una altíssima qualitat ambiental i paisatgística i amb una alt grau de naturalitat derivat de l'absència de serveis i d'instal·lacions de qualsevol tipologia, incloent les papereres o els serveis de neteja intensius i mecanitzats. Constitueixen un dels atractius paisatgístics més sobresortints del Parc natural i un dels principals actius de la seva oferta turística. S'han de preservar de qualsevol nou ús que alteri el seu caràcter natural mantenint-les lliures de serveis i d'instal·lacions.

Aquestes platges seran, a l'Illa d'Eivissa, el sector central de la Platja des Codolar i el sector central de la Platges des Cavallet, i a l'illa de Formentera, les platges de la punta des Trucador (clau ACP-07), les del nord de la platja de Llevant (clau AC-03a) i les de Punta sa Pedrera - Can Marroig (APE-03). Ho són també la Platja de sa Torreta i de s'Alga a s'Espalmador.

- Platges d'ús turístic moderat (o de tipus B)

Platges d'un alt valor ecològic i paisatgístic però dotables de serveis, instal·lacions i activitats considerables d'ús públic adaptat d'acord amb les definicions prèvies que acompanyen aquestes normes. La dotació ordenada d'aquests serveis, en densitats i sota modalitats que permetin usos moderats de la platja sense un menyscabament significatiu de la seva qualitat ambiental, permeten recolzar en elles l'ús públic del Parc natural consistent en l'oferta de platges amb una qualitat ambiental i paisatgística notable però amb uns serveis mínims.

Aquestes platges són, a l'Illa d'Eivissa, els extrems nord i sud de les platges des Cavallet i des Codolar, i a Formentera, la platja d'Illetes (AC-3b) i les del sector de les salines d'en Marroig (AC-03c).

2) Platges d'ús públic no adaptat

Són les platges en les quals la densitat i el grau de consolidació dels usos i activitats actuals, la seva localització geogràfica, o el seu caràcter urbà o semiurbà, no aconsellen recolzar en elles l'oferta d'ús públic de l'espai natural, ni prioritzar i projectar sobre elles els principals esforços i recursos disponibles per a la gestió del Parc.

En aquestes s'han d'esmerçar esforços per tal de garantir la integració ambiental de tots els usos i activitats existents respecte de l'entorn on es localitzen, prestant especial atenció sobre aquelles àrees en les quals la fragilitat del medi o la naturalesa de l'entorn natural es major. D'acord amb aquest darrer aspecte es diferencien dos tipologies:

- Platges d'ús turístic intensiu (o de tipus C)

Platges que mantenen un entorn natural de notable interès però que acullen activitats i usos consolidats en densitats i/o modalitats que poden definir-se com de tipus intensiu. En elles poden tenir cabuda les activitats d'ús públic no adaptat sempre sense comprometre els objectius de conservació del Parc natural. S'haurà de potenciar la plena integració ambiental de les activitats que acullen i, atenent al seu potencial, la seva reorientació vers fórmules més útils i afins amb l'oferta turística del Parc.

Són considerades platges de tipus C, a efectes del present Pla rector, la platja de Ses Salines (clau ACP-05a) a Eivissa, i, a Formentera, la Platja de Cavall d'en Borràs (AC-03d) i les platges del sector de Ses Canyes (AC-03e).

- Platges de caràcter urbà o semiurbà (o de tipus D)

Platges de caràcter urbà o semiurbà difícilment reversible, amb una dotació de serveis més o menys densa i completa, i un paisatge transformat de manera que no resulten prioritàries per recolzar en elles un ús públic de platges afí amb la tipologia d'oferta turística pròpia del Parc natural.

En elles poden desenvolupar-se activitats d'ús públic no adaptat. Conformen aquesta tipologia les platges del nucli des Pujols i de sa Roqueta.

Article 114.- Neteja de platges i retirada de bermes de Posidonia.

La neteja de les platges dins el Parc natural no pot comportar alteracions geomorfològiques sobre els sistemes dunars, independentment del seu grau d'evolució i consolidació. No es podran emprar sistemes mecanitzats per a la neteja dels sistemes dunars o dels marges dunars amb vegetació incipient i pròpia d'aquests ambients.

Pel que fa a la retirada de bermes de Posidonia oceanica, aquesta s'admet amb caràcter general en les platges de tipologia C (ús intensiu), podent ser excepcionalment autoritzada per l'Organisme gestor dels espais naturals protegits a les platges de tipologia B (ús moderat) en els casos que, tot i atenent al caràcter i vocació natural d'aquestes platges, la seva acumulació comporti problemes o conflictes amb l'ús públic d'aquestes, resultant recomanable accions puntuals de retirada.

En qualsevol cas, la retirada de bermes o d'acumulacions disperses de fulles de Posidonia, s'ajustarà sempre a les directrius i criteris següents:

- S'elaborarà un cronograma per a la seva recollida, evitant procedir a la retirada de les bermes entre la segona quinzena del mes de setembre i la primera quinzena del mes de maig. S'ajornarà la seva recollida quan es tingui coneixement de temporals imminents previstos en dies immediatament posteriors a la dates establertes per a les taques de retirada.

- Hauran de ser emprats mecanismes i sistemes que minimitzin la retirada d'àrids barrejats amb les fulles de Posidonia, i amb altes capacitats volumètriques de retirada de manera que es minimitzin els moviments a realitzar per la maquinària emprada. Les actuacions dutes a terme i la mobilitat de les màquines i els operaris no pot comportar l'alteració dels sistemes dunars evolucionats o en formació.

- Es procedirà a una retirada gradual, de manera tal, que l'àrea de platja netejada sigui major en la mesura que avanci la temporada turística i augmenti la demanda de superfície de platja.

- L'Organisme gestor dels espais naturals protegits, d'acord amb els continguts del present PRUG, implementarà els indicadors que resultin escaients per

tal de conèixer les modificacions al llarg del temps dels perfils geomorfològics i batimètrics i l'evolució dinàmica dels sistemes platja duna, i per poder així adoptar les mesures que resultin escaients per tal de protegir les platges en cas de detectar-se la seva regressió. Aquests indicadors hauran de ser mesurats amb una periodicitat mínima bianual, ser aplicats en totes les àrees on es procedeixi a realitzar retirada de bermes, i disposar de punts de control, estratègicament emplaçats respecte les àrees on es desenvolupi el programa de seguiment, per tal de comprovar si les regressions tenen el seu origen en la retirada de les bermes.

- Les restes retirades i acumulades no podran ser barrejades amb restes d'altra naturalesa procedents del garbellat o neteja ordinària de la platja. Quan s'escaigui, es procurarà separar els cúmuls de restes de bermes, de les restes de Posidonia que es trobin intensament contaminades i barrejades amb residus inorgànics arrossegats per la mar, per tal de fer valoritzables les primeres.

- Els punts de cúmul o emmagatzematge de les restes haurà de ser determinat per part de l'Organisme gestor dels espais naturals protegits.

Article 115.- Xarxa de camins i regulació de la mobilitat.

1) Als efectes del present Pla i d'acord amb el plànol 04 de classificació de camins que forma part del present Pla rector, els vials que transcorren fora dels nuclis urbans del Parc queden classificats en les següents tipologies:

a) Xarxa Bàsica: Vials que faciliten l'accés als municipis o connecten nuclis. En ells s'admet la circulació motoritzada. La seva regulació és l'específica de la via.

b) Camins municipals: Vials de lliure circulació, també motoritzada, que donen accés a tots aquells espais públics que no ho fa la xarxa bàsica. La seva regulació és l'específica de la via.

c) Camins d'accés restringit: Són camins o vials on es restringeix amb caràcter general el pas de vehicles motoritzats, admetent-se la de vianants, bicicletes i cavalls. Es distingeixen dues tipologies:

- Camins privats d'accés restringit:

El titular dels camí podran accedir amb vehicle sense cap restricció, sempre sense posar en perill o comprometre els objectius de conservació i/o ús públic. També podran fer ús aquelles persones que disposin de drets de pas pel camí. Els titulars hauran d'adoptar les mesures escaients per tal de restringir físicament el pas a tercers, sempre que el camí no es trobi afectat per servituds públiques. En aquest darrer cas la restricció física serà només per al pas de vehicles, permetent, pel demés, el pas de vianants que correspongui.

El caràcter privat d'aquests camins haurà d'estar degudament senyalitzat al seu inici. Igualment, hauran de ser disposades les mesures físiques escaients que limitin el pas, tot l'anterior, en un termini no superior a divuit mesos a comptar des de l'entrada en vigor d'aquest Pla. La senyalització haurà de respondre als criteris establerts en el llibre d'estil aprovat per la Conselleria de Medi Ambient.

- Camins públics d'accés restringits:

En aquests camins es prohibeix amb caràcter general la circulació a motor amb qualsevol tipologia de vehicle, llevat de l'ús a càrrec de propietaris i veïns que no puguin accedir als seus habitatges o propietats a través d'altres vies o camins.

Podran circular amb mitjans motoritzats pels camins públics d'accés restringit, i únicament entre les 8:00 i les 11:00 hores, els vehicles de subministrament d'aquells establiments als quals no es pugui accedir per vies alternatives.

També ho podran fer els titulars de concessions en domini públic com ara varadors, bars i restaurants de platja o instal·lacions i serveis de temporada per tal de dur a terme els transports de material que resulti necessari.

Seràn excepcions a la regulació general prevista per aquesta tipologia de camins:

El camí CAR-46 (Sud de s'Estany Pudent) on només s'admet la circulació a peu i la d'accés als habitatges per part dels veïns i propietaris que no disposin de rutes alternatives.

El camí CAR-09 i CAR-19 en el sector des Codolar, en els quals només s'admet el pas de veïns, propietaris i la mobilitat pròpia de les tasques salineres.

El camí CAR-31 el qual serà restringit temporalment per tal de garantir en època reproductora la funcionalitat ecològica d'aquesta àrea per a la aus. En aquests períodes només podran dur-se a terme les visites guiades de caire naturalístic, impulsades o organitzades pel Parc natural i les tasques inherents a la gestió del Parc i de les pròpies salineres.

2) La Conselleria de Medi Ambient, raonadament i prèvia exposició de motius, podrà establir restriccions de pas en determinades vies i durant períodes determinats per raons de conservació.

3) Queda prohibit el trànsit rodat camp a través llevat dels corresponents a les tasques salineres, agrícoles, als serveis ambientals relacionats amb la gestió del Parc i als serveis d'urgència, de protecció civil, socials i sanitaris o similars.

4) No es permet la circulació a peu fora dels senders i camins, o fora de passarel·les o d'altres estructures disposades a l'efecte especialment quan es tracti de sistemes dunars, amb l'excepció de la mobilitat implícita al desenvolupament d'activitats tradicionals explícitament autoritzades o permeses com ara l'apicultura o la caça, i la pròpia i necessària per al desenvolupament dels serveis públics relacionats amb el manteniment de l'ordre, l'extinció d'incendis, rescat i similars, i els propis de la vigilància i de les tasques de conservació del Parc natural.

5) Dins tot l'àmbit del Parc, s'ha de fomentar l'ús de mitjans de transport no contaminants i respectuosos amb el medi i la potenciació de transports públics.

Article 116.- Aparcaments.

S'admetrà la construcció de nous equipaments públics d'aquest tipus només en les àrees d'aprofitament condicionat a conservació i en les àrees de conservació, situats a prop de la xarxa bàsica de camins i sempre que aquests estiguin encabits en l'estratègia d'ordenació de l'ús públic del Parc establerta pel PRUG i tinguin per objectiu últim avançar en la seva execució. Això no obstant, sempre que sigui viable des del punt de vista funcional, es procurarà localitzar aquests equipaments fora de l'àmbit del Parc natural.

També els aparcament privats són autoritzables sempre que i quan tinguin cabuda dins l'esmentada estratègia.

En els sectors d'Illetes, Ses Salines d'en Marroig i Cavall d'en Borràs quan s'esgoti la capacitat d'estacionament de vehicles s'hauran de disposar mesures de restricció de trànsit rodat.

En qualsevol cas queda prohibit l'aparcament en els vials i els seus marges i en les àrees que no estiguin expresament adaptades i senyalitzades amb aquesta finalitat.

Capítol II. Ordenació i gestió de l'ús públic dins l'àmbit marí.

Article 117.- Ordenació del fondeig.

Als efectes de d'ordenar l'ancoratge d'embarcacions dins el Parc natural, es diferencien i delimiten les següents zones:

a) Zones de fondeig prohibit.

D'acord amb l'article 30.3 del Pla d'ordenació dels recursos naturals, a les àrees marines de protecció estricta queda prohibit l'ancoratge d'embarcacions.

Igualment, en atenció a la singularitat i importància dels fons marins de les diferents zones del Parc natural i al seu grau de vulnerabilitat front aquestes pràctiques, es prohibeix també el fondeig d'embarcacions en:

- El sector marí del Caló de s'Oli a Formentera.

- En el sector més meridional de Cala de sa Torreta, en l'àmbit de l'Illa de l'Espalmador.

En aquestes zones, queda totalment prohibit qualsevol tipologia de fondeig, llevat per causes de força major.

b) Zones de fondeig Regulat.

Amb l'objecte de compatibilitzar el gaudi públic de l'entorn marí del Parc natural en les diferents illes del Parc amb la conservació ecològica dels fons marins, seran disposats sistemes de boies fixes i de baix impacte ambiental, en les àrees on es produeix una major pressió per part de les embarcacions sobre fons vulnerables.

Les esmentades instal·lacions, que consistiran en camps de boies dimensionades per a diferents eslores, seran disposades en la badia de s'Alga a l'Illa de s'Espalmador, la part sud i més interna del caló de s'Oli a Formentera, i en la Platja de Ses Salines a l'Illa d'Eivissa.

En les zones de fondeig regulat els patrons hauran d'amarrar l'embarcació a les boies habilitades amb aquesta finalitat.

Les zones de fondeig regulat, especialment la situada en es Caló de s'Oli, poden sofrir lleugeres modificacions en la redacció del projecte d'implantació definitiu, sempre que no afectin a les àrees de protecció estricta definides pel Pla d'Ordenació de Recursos Naturals del parc natural de Ses Salines d'Eivissa i Formentera.

c) Zones de fondeig Lliure condicionat.

Les àrees de l'àmbit marí del Parc que no estiguin classificades com a zones de fondeig prohibit o regulat tindran la consideració de zones de fondeig lliure condicionat. En aquestes àrees l'ancora o equivalent només es pot fixar sobre fons arenosos, i mai sobre formacions de Posidonia oceànica, essent responsable el patró de l'embarcació d'aquesta circumstància.

Es disposaran els sistemes de senyalització que resultin escaients per tal de garantir la funcionalitat d'aquestes àrees.

A s'Estany des Peix es permetrà l'amarrament de les embarcacions que pugin acreditar que ja fondejaven en aquest enclavament a l'entrada de vigor del Pla d'ordenació de Recursos Naturals del parc natural de Ses Salines d'Eivissa i Formentera. Les administracions competents redactaran un projecte de regulació de fondejos a s'Estany des Peix amb la col·laboració dels seus usuaris.

A s'Estany des Peix les ancores i ferretons no es fixaran mai sobre comunitats de Caulerpa prolifera, Cymodocea nodosa i Zostera noltii.

Els límits de les zones de fondeig prohibit, zones de fondeig condicionat i zones de fondeig lliure es troben cartografiats al plànol 08 que forma part d'aquestes normes.

Article 118.- Zones de bany.

Queda prohibida la navegació o el fondeig dins les zones de bany, que queden delimitades per una franja de dos-cents metres paral·lela a la línia de costa, tret el que disposi l'article 69, del Reglament de la Llei de Costes (RD 1471/1989). Les embarcacions només podran travessar aquestes zones pels canals d'entrada i sortida disposats a l'efecte i degudament senyalitzats.

4.- LÍNIES D'ACTUACIÓ

4.1.- ÚS PÚBLIC.

4.1.1.- Implantació d'un programa integral de senyalització, informació i divulgació.

Amb caràcter urgent s'haurà de col·locar la senyalització vinculada a l'ús públic del Parc, tant pel que respecta a la identificació de l'espai, com tota aquella referida a l'orientació i informació dels visitants, incloent els continguts necessaris per a la correcta interpretació dels seus valors.

Igualment, s'hauran de desenvolupar accions i esmerçar els esforços necessaris per estructurar una estratègia de divulgació dels valors naturals del Parc.

CRITERIS GENERALS per a la senyalització i informació:

Seran criteris comuns a atendre en qualsevol acció o iniciativa de senyalització o informació dins el Parc natural, els següents:

a) Els cartells, plafons informatius i qualsevol altre material o element gràfic que serveixi de suport per a la senyalització i informació del Parc, haurà d'adaptar-se a les directrius estètiques establertes en el llibre d'estil aprovat per la Conselleria de Medi Ambient.

b) Es promourà la diversitat idiomàtica de la senyalització i del material informatiu.

c) Si s'escau, es redactarà un Programa d'interpretació ambiental del Parc natural.

Respecte a la SENYALITZACIÓ d'identificació del Parc:

a) S'hauran de col·locar senyals identificadors de "Parc natural" i de benvinguda o acomiadament en les principals entrades i sortides d'aquest.

b) Igualment, serà necessària la distribució de senyals recordatoris dintre de l'espai i, en especial, en aquelles zones d'elevada pressió antròpica. En aquest sentit, resulta prioritària la seva col·locació en els aparcaments públics i privats d'accés a les platges de ses Salines i es Cavallet a Eivissa, així com a totes les àrees d'aparcament de la zones d'ús intensiu a les platges de Formentera.

c) Els programes de senyalització del Parc natural inclouran les partides pressupostàries i la previsió de recursos que resulti escaient per al manteniment del sistema de senyals i demés elements d'informació i d'interpretació del Parc al llarg del període de vigència del PRUG.

Respecte a l'orientació, informació i interpretació:

a) En els punts concentradors de la recepció dels visitants, àrees d'entrada al Parc, d'inici d'itineraris o rutes, i en l'interior o en les zones perimetrals dels equipaments o instal·lacions de recepció i d'interpretació, serà disposada la informació següent:

- **INSTAL·LACIONS I OFERTA D'ÚS PÚBLIC DEL PARC:** informació gràfica de l'àmbit del Parc on es representin i localitzin els seus equipaments i oferta associada, com són les àrees d'aparcament, els centres de recepció i d'interpretació, els museus, les rutes i itineraris, els observatoris i miradors, etc.

- **SERVEIS I OFERTA ACOMPANYANT:** es podran crear punts o estructures complementàries en les quals (mitjançant plafons, casetes o vitrines on la informació pugui ser fàcilment actualitzada) s'informarà dels establiments i de les activitats lúdiques i turístiques afins i complementàries a l'oferta d'ús públic pròpia del Parc natural. Així doncs, aquest espai, serà reservat per a la col·locació d'informació i publicitat dels establiments d'agroturisme i turisme rural, dels de restauració i venda de productes artesanals, lloguer de bicicletes i de bicicletes elèctriques, així com de les activitats de submarinisme, visites naturalistes guiades, i similars. No s'admetrà la informació i publicitat d'oferta de plaques turístiques, activitats, o de serveis, que resultin aliens o discordants amb l'oferta d'ús públic del Parc.

- **NORMES DE COMPORTAMENT:** informació referida a les normes i conductes permèses i prohibides dintre del Parc. Concretament, caldrà informar de les normes per encendre foc, de la prohibició d'acampada lliure, de trepitjar els sistemes dunars fora dels camins i passarel·les, de desbarbar la fauna, recol·lectar espècies vegetals no autoritzades, etc.

Aquests punts informatius generals seran ubicats, com a mínim, en els localitzacions següents:

.A Formentera:

- Port de la Savina.
- Centre de recepció (a determinar).
- Centre d'interpretació de Can Marroig.
- Àrea de lleure de Can Marroig
- Aparcaments de platja de n'Adolf, Illetes, Llevant i Estanyets de Can Marroig – s'Estreterol de sa Boca.

.A Eivissa:

- Centre de recepció i d'interpretació de Sant Francesc de s'Estany.
- Museu de la Sal.
- Aparcaments de la platja ses Salines i de la platja des Cavallet.

Les estructures per a la difusió dels "SERVEIS I OFERTA ACOMPANYANT" només seran disposades en els centres de recepció, d'interpretació i d'altres instal·lacions anàlogues vinculades al Parc, com ara el Museu de la Sal.

b) Complementàriament, en les ubicacions puntuals on s'escaigui en cada cas, es disposarà de senyals o plafons informatius, interpretatius o orientadors de les següents tipologies:

- **INTERPRETACIÓ DE PUNTS SINGULARS I ITINERARIS:** és necessària la implantació en els sectors i zones on s'escaigui, ja sigui per tractar-se d'àrees d'interès natural (en atenció a la fauna o a la flora), patrimonial o paisatgístic, de senyals o plafons informatius o explicatius que proporcionin el coneixement als visitants del valor o aspecte que resulta d'especial interès.

- **SENYALITZACIÓ DE CAMINS PÚBLICS RESTRINGITS:** s'haurà de senyalitzar, mitjançant cartells i d'altres elements físics, aquells camins on no estigui permès el trànsit de vehicles a motor d'acord amb la regulació de camins que preveu aquest PRUG, tot indicant el tipus d'ús autoritzat (particular, viants, bicicletes, etc.).

- **ZONES D'ESPECIAL SENSIBILITAT:** Es col·locarà la senyalització adient en les zones o sectors que inclouen valors especialment sensibles i vulnerables a la presència humana. Com a mínim es senyalitzaran les següents:

Emplaçament	Localització	Motiu de sensibilitat
Eivissa	Concentradors dels estanys des Codolar	Cria d'aus
Eivissa	Itinerari dels concentradors des Cavallet	Cria d'aus

Eivissa	Estanys de sa Sal Rossa	Cria d'aus
Formentera	Camí des Brols	Cria d'aus
Formentera	Estanyets de Can Marroig	Cria d'aus
Formentera	Salines de Can Marroig	Cria d'aus
Formentera	Savinar centenari de platja de n'Adolf	Singularitat botànica (fragilitat)

En general, cal senyalitzar com a àrees especialment sensibles tots els sistemes dunars i, molt especialment, els de la platja ses Salines.

- **ALTRES NORMES ESPECÍFIQUES:** allà on resulti necessari, es col·locaran senyals puntuals referits a pautes de comportament o restriccions d'ús, com la prohibició de fer foc, límits de vedats, prohibició de circular fora de camins o passarel·les, etc. Específicament, caldrà senyalitzar la prohibició de bany en les llacunes de l'illa de s'Espalmador.

Mesures generals per a la DIVULGACIÓ del Parc natural:

- L'òrgan gestor del Parc divulgarà els recursos, serveis i normes del Parc per tal d'aconseguir una major i millor comprensió d'aquest, i així implicar en la seva conservació als usuaris i a la població de l'entorn.

b) La divulgació d'aquests valors, normes i serveis, es realitzarà a través de l'edició de tríptics i fulletons, de la potenciació de la pàgina web del Parc, així com a través qualsevol altre mitjà de comunicació o divulgatiu (conferències, ponències, seminaris, televisió local i autònoma, ràdio, etc.) que es consideri oportú. En qualsevol cas, serà elaborada i editada una guia del Parc natural. L'edició d'aquests materials divulgatius tindrà caràcter de màxima prioritat o urgència, i així serà contemplat durant l'elaboració dels Plans anuals de treball.

c) Es procurarà la integració del Parc en les xarxes nacionals i internacionals d'espais naturals protegits.

d) Es distribuirà material informatiu a les empreses turístiques, hotels, agroturismes, oficines d'informació i altres entitats interessades.

e) L'òrgan gestor del Parc vetllarà per tal que en les publicacions turístiques o nàutiques alienes al Parc, s'incorpori la informació correcta respecte al caràcter natural i protegit del Parc, així com dels seus valors, rutes i itineraris, normes de comportament, restriccions d'ús i d'altres que consideri necessàries.

f) Es potenciaran les activitats d'educació ambiental per part de l'administració del Parc, dirigides a escolars i al públic en general. Aquestes activitats hauran d'estar adreçades tant a la població resident com estacional.

g) Seran impulsades específicament activitats d'educació ambiental de divulgació dels valors ecològics de les praderies de Posidonia en l'àmbit del projecte Life i del Pla de gestió del LIC de Ses Salines d'Eivissa i Formentera. En aquestes, que podran comprendre edició de material gràfic, la realització de conferències, o d'altres activitats, es preveuran accions i continguts orientats a promoure les bones pràctiques ambientals en les activitats nàutiques.

h) Es promocionarà, mitjançant cursos de formació, l'especialització dels treballadors i empresaris d'activitats desenvolupades dintre del Parc.

4.1.2.- Creació de les infraestructures i equipaments d'ús públic.

Durant el període de vigència del present Pla Rector d'Us i Gestió, es mantindran, o crearan, quan sigui el cas, les següents instal·lacions d'ús públic:

Centres de recepció i d'interpretació

S'hauran d'habilitar els centres de recepció i d'interpretació del Parc natural. La creació d'aquestes infraestructures haurà de garantir la distribució equitativa de recursos entre les illes d'Eivissa i Formentera, garantint, en ambdues illes, una dotació de serveis d'interpretació i d'informació adequada.

.Eivissa:

a) Centre de recepció i d'interpretació de Sant Francesc de s'Estany.

Serveis bàsics:

- Punt de recepció i d'informació general de les visites.

- Senyalització bàsica especificada en el programa 1.1.1 en allò referent a l'orientació, informació i interpretació.

- Interpretació general del Parc, de la història de creació i declaració de l'espai, dels seus hàbitats i ecosistemes principals, de la fauna i flora terrestre i marina, dels programes de recuperació que es desenvolupen, de la història de l'activitat salinera, de la pesca tradicional, i de la història dels illots i farallons.

Serveis complementaris:

- El centre es dotarà de tenda, llibreria i d'altres.
- Aparcament de vehicles i bicicletes.

.Formentera:

b) Centre de recepció i d'interpretació de Formentera (per definir).

Haurà de situar-se a l'entrada del Parc, en una zona de fàcil accés i en una edificació que resulti emblemàtica o simbòlica i característica del territori. En cas de que es procedeixi a la recuperació integral de ses salines d'en Marroig, s'estudiarà ubicar-lo en una instal·lació annexa.

Serveis bàsics:

- Punt de recepció i d'informació general de les visites.

- Senyalització bàsica especificada en el programa 1.1.1 en allò referent a l'orientació, informació i interpretació.

- Interpretació general del Parc, de la història de creació i declaració de l'espai, dels seus hàbitats i ecosistemes principals, de la fauna i flora terrestre i marina, dels programes de recuperació que es desenvolupen, de la història de l'activitat salinera, de la pesca tradicional, i de la història dels illots i farallons.

Serveis complementaris:

- El centre es dotarà de tenda, llibreria i d'altres.
- Aparcament de vehicles i bicicletes.

c) Centre d'informació del port de sa Savina (per definir).
Mentrestant no es creï el centre de recepció de Formentera, s'habilitarà en el port de sa Savina una oficina d'informació general del Parc. Aquesta, un cop s'habiliti l'esmentat centre principal, es mantindrà com a infraestructura complementària donada la seva ubicació estratègica en la principal entrada de visitants a l'illa, el port.

Serveis bàsics:

- Punt d'informació general de les visites.

S'estudiarà la possibilitat de disposar de punts d'informació mòbils o temporals per tal de poder reforçar la informació en localitzacions concretes com ara al nucli des Pujols, Illetes, es Bol nou o la platja des Cavallet o ses Salines.

d) Centre d'interpretació de Can Marroig.

Serveis bàsics:

- Senyalització bàsica especificada en el programa 1.1.1 en allò referent a l'orientació, informació i interpretació.

- Interpretació dels hàbitats i ecosistemes del Parc, de la fauna i flora terrestre i marina i dels programes de recuperació que es desenvolupen.

Serveis complementaris:

- Aparcament de vehicles i bicicletes.

e) Museu etnològic de la Sal (per definir).

Es crearà el Museu de la Sal en un emplaçament amb vocació i inspiració clarament salinera, que podrà situar-se a Eivissa o a Formentera, en el cas que es recuperi l'ús de les antigues salines de Can Marroig.

Serveis bàsics:

- El museu oferirà als visitants del Parc una mostra del funcionament de les salines des dels seus inicis fins a l'actualitat, així com de la importància ecològica, etnològica i social que ha representat pel territori la producció de sal al llarg dels anys.

Altres instal·lacions i equipaments descentralitzats

a) Àrea de lleure de Can Marroig.

Serveis bàsics:

- Bancs i taules de fusta.

- Graelles per fer foc.

06. - Sistemes de prevenció d'incendis forestals que preveu la línia d'actuació

- Senyalització bàsica especificada en el programa 1.1.1 en allò referent a l'orientació, informació i interpretació.

Serveis complementaris:

- Aparcament de vehicles i bicicletes.

b) Conjunt d'infraestructures vinculades a l'inici de la ruta dels Estanyets de Can Marroig.

Serveis bàsics:

- Aparcament de vehicles a motor i bicicletes.

- Passarel·les.

- Plafons informatius i interpretatius.

- Cordons de protecció i delimitació dels sistemes dunars.

c) Miradors.

Es valorarà la possibilitat de crear miradors en el Parc. En aquest sentit, s'estudiarà la viabilitat d'adaptar qualque torre de defensa per a aquest fi i, idòniament, la torre de defensa de ses Portes, a Eivissa.

d) Conjunt de passarel·les i cordons de protecció dels sistemes dunars.

S'hauran de mantenir en bon estat de conservació els sistemes dunars existents a Formentera, a les platges de Llevant, Illetes, platja de n'Adolf i caló de s'Oli, així com instal·lar urgentment les que resultin necessàries a la platja de ses Salines i, si s'escau, a la platja des Cavallet.

e) Adequació d'itineraris.

Els itineraris previstos en l'apartat de 1.1.3, s'hauran de dotar de les següents infraestructures i serveis:

- Plafons informatius i interpretatius.

- Passarel·les i cordons de protecció i delimitació dels sistemes dunars, quan sigui el cas.

f) Infraestructures i equipaments d'ús públic vinculades al Projecte de recuperació integral dels estanys de sa Sal Rossa (Eivissa) especificat al programa 4.2.4.

El projecte preveurà la creació de rutes i itineraris, i contarà amb equipaments de senyalització i d'interpretació, observatoris, i dels murs vegetals pertinents per tal de garantir la funcionalitat ecològica de l'àrea.

g) Infraestructures i equipaments d'ús públic vinculades al Projecte de recuperació integral de ses salines d'en Marroig (Formentera) especificat al programa 4.2.4.

- Creació d'itineraris.

- Senyalització.

- Plafons informatius i interpretatius.

- Possible observatori i instal·lacions d'interpretació (en funció de projecte).

h) Adaptació multifuncional de les dependències de Can Marroig.

Serveis bàsics:

- Aparcament.

- Dependències per a l'estada dels investigadors.

Funcions previstes:

- Centre d'acolliment d'investigadors.

- Dependències d'acolliment de la guarderia del Parc.

- Centre logístic de l'IBANAT.

4.1.3.- Creació d'itineraris.

S'hauran de crear itineraris durant la vigència del present PRUG, tant en l'àmbit marí com en el terrestre, que siguin representatius dels diferents paisatges i ambients del Parc.

Per tal de poder estructurar una oferta de visita pública en aquests ambients, i en zones especialment adequades a aquest fi, és necessària la recuperació paisatgística de les àrees i sectors degradats (veure línia estratègica 4.3 Restauració ambiental i protecció del paisatge), i especialment, la restauració de paisatges saliners d'interès ecològic per a l'ús públic. En el cas de Formentera, aquestes actuacions representen la recuperació de les salines d'en Marroig, i a Eivissa, la restauració i recuperació dels estanys de sa Sal Rossa (veure línia estratègica de conservació dels Sistemes naturals i conservació).

Es crearan doncs, considerant aquests paisatges i ambients, circuits de visita, independents o interrelacionats entre sí, degudament senyalitzats i dotats d'infraestructures, que uniran els punts, llocs, o espais d'interès amb valor ecològic, etnològic, paisatgístic o patrimonial del Parc.

A més d'altres que es puguin proposar, es potenciarà la creació dels següents itineraris:

Respecte de les rutes i itineraris de l'àmbit terrestre

. A Eivissa

Itinerari 1:

Punt de sortida: Centre d'interpretació de Sant Francesc de S'Estant.

Ruta i visites: Ses salines de sa Sal Rossa - torre de defensa de sa Sal Rossa - penya-segats des puig des Corb Marí.

Punt d'arribada: Aparcament de la platja des Cavallet.

Observacions: Possibilitat d'enllaçar amb la ruta n° 3.

Itinerari parcialment restringit en època de cria del falcó reial.

Itinerari 2:

Punt de sortida: Centre d'interpretació de Sant Francesc de s'Estant.

Ruta i visites: Museu de la Sal - camí est de la Regió Grossa de ses Salines - estany des Burros - camí sud de ses Salines (Regió Grossa) (anada / tornada) - refugi des Munt Petit - nucli de sa Canal.

Punt d'arribada: Aparcament de la platja de Migjorn

Observacions: Possibilitat d'enllaçar amb la ruta n° 3 o retornar al centre d'interpretació de Sant Francesc

Itinerari 3:

Punt de sortida: Aparcament de la platja de Migjorn.

Ruta i visites: Sistema dunar de la platja de Migjorn - torre de defensa de ses Portes - camí oriental de sa Regió Petita de ses Salines, o platja des Cavallet - circumval·lació a les salines (Regió Petita) amb visita a l'església i nucli rural de sa Revista.

Punt d'arribada: Aparcament de la platja de ses Salines.

Observacions: Possibilitat d'enllaçar amb la ruta 1 i 2.

Possible restricció de pas en època de cria d'aus en el camí oriental de la Regió Petita de ses Salines.

. A Formentera

Itinerari 4:

Punt de sortida: Centre d'interpretació de Can Marroig.

Ruta i visites: Àrea de lleure de Can Marroig - Estanyets de Can Marroig - sistema dunar de s'Estreterol de sa Boca - Caló de s'Oli - punta de sa Pedrera - cales i penya-segats de la finca de Can Marroig - torre de sa Punta de sa Gavina - savinars litorals de la finca de Can Marroig.

Punt d'arribada: Centre d'interpretació de Can Marroig.

Observacions: Possibilitat d'iniciar la ruta també al aparcament de s'Estreterol de sa Boca.

Itinerari 5:

Punt de sortida: Aparcament de sa Roqueta.

Ruta i visites: Circuit a través de les salines de Can Marroig (declarades Bé d'Interès Cultural) - savinar centenari del sistema platja-duna de la platja de Cavall d'en Borràs - sistema dunar de Llevant - península des Trucadors.

Punt d'arribada: Aparcament de sa Roqueta.

Observacions: Valorar la possibilitat de col·locar un mirador a la punta des Trucadors.

. A l'illa de s'Espalmador

Itinerari 6:

Estudiar la creació d'una ruta en funció de possibles convenis amb el propietari.

Respecte dels itineraris en l'àmbit marí i les immersions guiades

S'impulsarà la creació d'itineraris, ja siguin d'iniciativa privada o pública, que permetin el gaudiment i contemplació dels paisatges costaners dels illots i farallons, la visita a l'illa de s'Espalmador, només en aquelles àrees que d'acord amb la regulació d'aquest PRUG es permeti, i la visita a les platges naturals del Parc. Atrament, es potenciaran rutes que afavoreixin la contemplació dels fons marins del Parc.

S'atendrà en qualsevol cas, als condicionats derivats de la zonificació de l'espai en allò que respecta a la possibilitat d'ancoratge.

Tanmateix, per tal de potenciar les activitats submarines relacionades amb l'oferta d'ús públic del Parc natural i amb l'objecte d'ordenar aquesta activitat

procurant la minimització dels seus efectes sobre el medi, la Conselleria de Medi Ambient determinarà els punts o localitzacions on podran ser desenvolupades immersions col·lectives, i podrà condicionar-les, d'acord amb la fragilitat dels fons i de la pressió per freqüentació rebuda per part de cada zona, a la instal·lació de punts o sistemes d'amarratge de baix impacte ambiental, d'acord amb el que preveuen les normes d'aquest memòria.

4.1.4.- Potenciació de les activitats econòmiques vinculades a l'oferta del parc.

D'acord amb els criteris de gestió especificats en el punt 2. Criteris de gestió d'aquest document, l'administració del Parc haurà de promocionar, potenciar o crear, quan s'escaigui, les activitats econòmiques desenvolupades en l'àmbit del Parc que estiguin vinculades a l'oferta d'ús públic d'aquest i siguin compatibles amb els seus objectius de conservació.

En aquest sentit, esdevenen activitats a potenciar, les següents:

- Les visites naturalístiques guiades en l'àmbit terrestre del Parc.

Les activitats d'embarcacions marítimes que ofereixin un servei d'excursions naturalístiques a les costes de les illes i illots del Parc, així com a les platges amb vocació més natural. Igualment, s'haurà de promocionar l'oferta d'embarcacions que permetin l'observació dels fons marins.

- Les activitats de submarinisme.

- El senderisme.

- L'observació d'ocells.

- El ciclisme de muntanya.

- Agroturismes i turisme rural.

- La venda de productes artesanals.

- Les rutes a cavall.

- Les activitats d'educació ambiental.

- Lloguer de bicicletes i bicicletes elèctriques.

- D'altres que esdevinguin compatibles amb la gestió del Parc.

Per a aquestes l'òrgan gestor del Parc haurà de preveure la implantació de les següents mesures i accions:

- Possibilitar la col·locació de la imatge comercial del Parc (logotip) en el material publicitari i promocional de l'activitat.

- Permetre la seva promoció en els punts informatius del Parc.

- Entrega de material informatiu de l'espai per a la seva divulgació en el desenvolupament ordinari de les esmentades activitats.

- Atorgament d'ajudes i subvencions.

- Assessorament tècnic.

- Adequació de rutes (segons el previst en la línia 4.1.3).

4.1.5.- Ordenació de la mobilitat.

L'ordenació de la mobilitat en l'interior de Parc, que d'acord amb les estratègies de gestió i conservació s'ha portat a terme, és un dels principals objectius del present Pla Rector d'Ús i Gestió.

Aquesta ordenació es basa en la classificació de vials i camins que estableix aquesta memòria en el seu annex cartogràfic plànol 04, aplicant per a cada una de les tipologies establertes (xarxa bàsica, camins municipals i camins d'accés restringit) les regulacions especificades a les normes que formen part d'aquesta memòria.

En els casos de camins d'accés restringits, segons la classificació anteriorment descrita, l'òrgan gestor del Parc haurà de vetllar per tal de garantir les limitacions de pas fixades en cada cas, tot adoptant les següents mesures:

En el cas de camins privats

- Campanya d'informació als propietaris dels camins privats de la necessitat de limitar l'accés i el pas.

- Establiment d'un programa d'ajuts per a la implantació de senyals i d'infraestructures que assegurin la restricció de pas del camí.

En el cas de camins públics

- Col·locació de senyalització en el camí que informi sobre la prohibició de circulació amb vehicles a motor.

- Informació del usos permesos en cada cas, ja sigui per vianants, bicicletes, bicicletes elèctriques o cavalls.

- Implantació d'estructures o elements físics que garanteixin la limitació d'accés, com per exemple cadenes, pilons de fusta o similars.

4.1.6.- Ordenació de les activitats nàutiques.

L'ordenació de les activitats nàutiques, d'acord amb les regulacions i limitacions determinades per la normativa que forma part d'aquest Pla rector, comporta necessàriament l'aplicació de les mesures següents:

a) Execució del Projecte d'instal·lació de Punts d'amarratge en zones LIC's de les Illes Balears (Codi Natura ES 0000084 - Ses Salines d'Eivissa i Formentera) en l'àmbit del projecte Life Natura 2000/E/7303 de Protecció de Praderies de Posidonia oceanica en LIC's de Balears, impulsat per la Direcció General de Qualitat Ambiental i Litoral de la Conselleria de Medi Ambient. Aquest comporta la instal·lació de camps de boies fixes, basades en sistemes de baix impacte sobre les formacions de praderies, en les àrees següents:

Localització	Punts d'amarratge
Caló de s'Oli (Formentera):	30
Platja de ses Salines (Eivissa):	50
Platja de s'Alga (Illa de s'Espalmador):	70

b) Senyalitzar les àrees sotmeses a les diferents modalitats de regulació:

- Zones d'ancoratge prohibit: prohibició de qualsevol tipus d'ancoratge en tota l'àrea, llevat per causes de força major.

- Zones d'amarratge regulat: es prohibeix l'ancoratge lliure en aquestes àrees, permetent-se l'amarratge als camps de boies esmentats a l'apartat anterior.

- Zones d'ancoratge condicionat: possibilitat de llençar l'àncora, sempre sobre arena i mai sobre praderies de Posidonia oceanica.

- Zones d'ancoratge lliure: qualsevol àrea no inclosa en alguna de les anteriors. En aquestes es pot ancorar lliurement.

c) Delimitació de les àrees de Protecció Estricta i dels límits del Parc natural en el seu àmbit marí, mitjançant boies i senyalització marina específica.

d) S'haurà d'incloure la informació que resulti escaient en les edicions gràfiques on sigui incorporada les normes i regulacions del Parc natural. També en els cartells i plafons instal·lats en les platges amb la finalitat d'informar respecte les normes de comportament.

4.2.- CONSERVACIÓ DELS SISTEMES NATURALS I LA BIODIVERSITAT.

L'estratègia per a la conservació dels sistemes naturals i la biodiversitat del Parc, serà integrada i desenvolupada, d'acord amb el programa 4.2.1 d'aquesta línia d'actuació, mitjançant un Pla de Conservació dels Hàbitats i les Espècies.

La resta de programes incorporats en aquesta línia d'actuació recullen les accions a executar o implementar entretant sigui aprovat el dit Pla de conservació, esdevenint, alhora, continguts mínims i vinculants a atendre durant la seva elaboració.

4.2.1.- Realització del Pla de Conservació d'Hàbitats i Espècies.

L'òrgan gestor del Parc natural ha d'elaborar un Pla de Conservació d'Hàbitats i Espècies, que haurà de ser aprovat amb caràcter de Pla sectorial. Les mesures previstes dins d'aquests Pla seran desenvolupades mitjançant els Plans anuals de treball.

Durant l'elaboració del Pla, seran considerats ecosistemes de la màxima importància per al Parc natural els saliners, els estanys litorals, els illots i farallons, els fons marins i els sistemes dunars.

Altrament, aquest Pla vetllarà per la conservació dels hàbitats naturals del Parc, gestionant activament en favor de la seva protecció i millora, aquells designats com d'interès especial d'acord amb l'annex A05. Ho farà també en pro de la protecció i potenciació de les comunitats faunístiques i vegetals del Parc, concentrant els seus esforços en aquells tàxons designats com d'interès especial d'acord amb l'annex A04 que forma part d'aquestes normes.

Seràn continguts del Pla, els següents:

a) Respecte dels hàbitats:

- Una descripció breu de la situació en què es troben els hàbitats, com a mínim, en termes de superfícies, grau de cobertura i estat de conservació de cada tipologia. (Aquesta descripció es recollirà en el Mapa d'hàbitats del Parc que impulsa el programa 4.2.2).

- Anàlisi de les amenaces actuals i potencials, i dels factors modeladors que actuen sobre la seva evolució.

- Concreció dels objectius generals i específics per a cadascun d'aquest.

- Un programa de millora i seguiment dels hàbitats d'interès especial que es considerin prioritaris en atenció a la seva singularitat, o per trobar-se en una situació més crítica, en atenció a la diagnosi inicial. Aquest identificarà les directrius d'ordenació i les mesures i actuacions de millora a implementar.

També s'inclouran les mesures de gestió d'hàbitats per a la conservació de les espècies catalogades com a vulnerables a l'alteració del seu hàbitat.

- Un sistema d'indicadors de seguiment referit a l'evolució dels aspectes quantitius i qualitius de cada hàbitat, o bé de caràcter integral. Formarà part en qualsevol cas, d'aquest sistema, les successives actualitzacions de la cartografia dels hàbitats del Parc.

b) Respecte les espècies:

- Una descripció i avaluació de les poblacions d'espècies de fauna i flora, per tal de conèixer i adaptar l'estat real en què es troba cadascuna d'aquestes dins del Parc, i per disposar alhora d'informació respecte al punt de partida i poder així valorar la seva evolució futura.

Serà aportada la distribució geogràfica i les dades demogràfiques de, com a mínim, les espècies d'interès especial. Amb aquesta finalitat serà emprada la metodologia de cens i els índexs i indicadors que posteriorment s'hagin d'utilitzar en el programa de seguiment. Sens perjudici de que puguin utilitzar-se mètodes d'estimació basats en abundàncies relatives, els censos inicials, sempre que les dimensions de l'esforç de mostreig necessari ho permetin, seran acompanyats amb estimacions absolutes de densitats.

- L'anàlisi de les amenaces actuals i potencials que actuen sobre l'evolució de les espècies d'interès especial i sobre comunitats concretes.

- En atenció als resultats dels censos i a l'anàlisi d'amenaces, la identificació d'aquells tàxons animals i vegetals d'interès especial que mereixin una atenció preferent.

- Concreció dels objectius generals i específics per a cadascuna de les espècies.

- Un programa que concreti les directrius, mesures i accions a implementar per a la recuperació, conservació i maneig per a les espècies seleccionades.

Aquest programa també preveurà el seguiment de comunitats de grups faunístics i/o vegetals que resultin d'interès biològic estratègic o que serveixin com a indicadors d'algun aspecte de la funcionalitat ecològica del Parc natural o d'alguna de les seves diferents zones.

Podran desenvolupar-se plans de conservació i/o de recuperació per a les espècies que es trobin incloses en el Catàleg Balear d'espècies amenaçades i d'especial protecció quan els efectius de les seves poblacions quedin estrictament restringits a l'àmbit geogràfic del Parc natural de ses Salines d'Eivissa i Formentera. Això no obstant, en execució d'allò que preveu l'article 7.4 del

decret 75/2005, de 8 de juliol, pel qual es crea el Catàleg Balear d'Espècies Amenacades i d'Espècial Protecció, les àrees Biològiques Crítiques i el Consell Assessor de Fauna i Flora de les Illes Balears, el Pla de conservació dels hàbitats i espècies podrà substituir aquest plans, previ informe de l'administració competent en matèria de protecció d'espècies.

- Un pla de censos de les diferents espècies i comunitats.

c) Respecte les espècies al·lòctones:

- Les mesures de control d'espècies al·lòctones potencialment perilloses que pertorqui en observança dels criteris donats a les normes que formen part d'aquesta memòria.

- Indicadors de seguiment i mesures d'alerta per a les espècies considerades més perilloses i mesures d'alerta d'acord amb l'article 51 de les normes.

- Es preveuran mesures i indicadors de seguiment, com a mínim per a les espècies següents:

En l'àmbit marí, *Lophocladia lallemandii*; *Acrothamnion preisi*.

Pel que fa a la flora en l'àmbit terrestre: *Carpobrotus* spp.

Pel que fa a la fauna en l'àmbit terrestre: *Rattus rattus*; *Rattus norvegicus*; *Felix catus*; *Canis familiaris*.

Respecte dels HÀBITATS

4.2.2.- Elaboració d'una cartografia d'hàbitats naturals.

Per tal de conèixer els ambients ecològics, les superfícies i la representació de cadascun d'ells, la seva distribució espacial i llur estat de conservació dins de cada àrea, s'elaborarà un mapa dels hàbitats naturals del Parc natural.

L'escala de treball serà com a mínim 1:5000, procedint-se a la seva actualització amb una periodicitat quinzenal. En qualsevol cas, l'escala d'interpretació, el polígon mínim de digitalització i l'escala de captura en pantalla d'aquest aixecament cartogràfic haurà de garantir la precisió i sensibilitat suficient per poder ser utilitzat com a instrument de seguiment de l'evolució dels hàbitats al llarg dels anys.

La cartografia resultant ha de considerar-se informació de base per a l'elaboració del Pla de Conservació dels Hàbitats i les Espècies. La informació que emani d'aquesta cartografia servirà per seleccionar els hàbitats de major interès des del punt de vista de la conservació, i per establir-ne i dissenyar-ne els plans i programes de protecció i millora, quan s'escaiguin, i de seguiment, a través d'indicadors i de les successives revisions del propi mapa d'hàbitats.

4.2.3.- Establiment d'un sistema d'indicadors pel seguiment dels hàbitats.

Per tal d'avaluar els impactes que s'exerceixen sobre els hàbitats, com ara la sobrefreqüentació, corregir-ne els usos permesos o autoritzats, o per conèixer l'eficàcia de les mesures de gestió aplicades, s'establiran, com a mínim, els programes següents:

- Efecte del trepig, la freqüentació i del model d'ordenació dels espais dunars.

- Efecte de la retirada de Posidònia als sistemes platja-duna on estigui autoritzada. Serà indispensable en aquest cas l'establiment de zones control.

- Efecte de la instal·lació de sistemes fixos de boies, de l'amarratge sobre aquestes, i de l'ancoratge sobre les praderies de Posidònia i sobre les formacions de *Cymodocea* en les àrees on estiguin autoritzats cadascun d'aquests sistemes. Serà indispensable, també en aquest cas, l'establiment de zones control.

- Censos d'espècies i comunitats escollits com a indicadors de l'evolució de la funcionalitat ecològica de les diferents zones en relació a la regulació d'usos i a la gestió activa desenvolupada en cadascuna d'aquestes.

- Valoració de l'impacte del vessament de les aigües residuals sobre les praderies de Posidònia oceanica i sobre les poblacions de *Pinna nobilis*. Aquest seguiment serà desenvolupat en l'àmbit del Pla de gestió del LIC de Ses Salines d'Eivissa i Formentera (lic es 000084).

- El seguiment de la biodiversitat en les zones on siguin aplicats programes fitosanitaris.

4.2.4.- Millora i restauració ecosistèmica.

Amb l'objectiu d'incrementar i diversificar la quantitat i qualitat dels ambients presents al Parc natural, es proposen diverses actuacions per la millora dels ecosistemes, que permetran assolir la dignificació paisatgística i l'enriquiment de la biodiversitat dins del Parc natural. Es proposen les següents actuacions:

1) Projecte de recuperació integral dels estanys de sa Sal Rossa (clau ACP-03):

Serà redactat i executat un projecte de recuperació, creació i diversificació dels hàbitats presents o desapareguts, per tal d'aconseguir una mostra de diferents ambients representatius de les zones humides del Parc natural en aquest sector. El projecte preveurà la restauració geomorfològica, la reconstrucció dels sistemes de transport i de recirculació o circulació d'aigua, i la revegetació de la zona on s'escaigui. Procurarà la creació del major nombre d'ambients, especialment dels humits, mitjançant la utilització d'aigües de diferent origen i grau de salinitat quan sigui tècnicament viable (marina, de la regió grossa de ses Salines d'Eivissa, i aigua provinent del sanejament urbà).

Durant l'elaboració del Projecte es preveuran les mesures de disseny i execució que resultin escaients per tal de garantir el manteniment i millora d'ambients idonis per a la reproducció del picaplatges petit (*Charadrius dubius*).

El projecte preveurà també l'estructuració i potenciació d'una oferta d'ús públic ordenat. Amb aquesta finalitat, seran dissenyats itineraris a través de les àrees d'acollida d'aus i dels ambients i paisatges recreats. L'inici d'aquest itinerari es trobarà al centre d'interpretació de Sant Francesc de s'Estanty i comptarà amb equipaments de senyalització i d'interpretació, observatoris, i dels murs vegetals pertinents per tal de garantir la funcionalitat de l'àrea.

2) Potenciació ecològica dels concentradors dels estanys des Codolar (clau AACC_01b):

Aquesta regió salinera serà potenciada com a una de les principals zones d'interès ecològic, prestant-se especial atenció a la seva funcionalitat per a acollir comunitats d'aus de qualsevol patró fenològic. Amb aquest objectiu serà físicament restringit el pas de vianants i vehicles de qualsevol tipologia, excepte els necessaris per desenvolupar l'activitat salinera, i es vetllarà per la tranquil·litat i per l'apantallament de l'àrea, si s'escau. Paral·lelament, en l'àmbit del Pla d'ordenació i gestió de la activitat salinera, seran implementades accions de millora d'hàbitats consistents en la creació d'illes i platges de llims i llots, i de regulació hidrològica.

3) Potenciació ecològica dels concentradors dels estanys des Cavallet (clau AACC-01e):

També aquesta zona serà gestionada com a una de les principals zones d'interès ecològic, orientant aquesta gestió vers la potenciació de les comunitats d'aus de qualsevol patró fenològic. Sobre aquesta àrea serà previst un itinerari amb un ús limitat i tancat al públic durant les èpoques de reproducció. Es preveurà la gestió d'hàbitats dirigits a augmentar les zones de refugi, descans, alimentació i reproducció d'aus, mitjançant la creació d'illes i platges de llims, argiles i llots, la regulació hidrològica en els termes recollits al Pla sectorial d'ordenació i gestió de l'activitat salinera. Malgrat l'indubtable valor i qualitat paisatgística i ecològica d'aquest sector per destinar-lo al gaudi i l'esbargiment públic, la conveniència de disposar d'un observatori i de potenciar la seva visita, vindrà determinada per la funcionalitat i sensibilitat ecològica que assoleixi l'àrea.

4) Protecció i restauració del sistema dunar de ses Salines:

Amb caràcter urgent, a la platja de ses Salines, haurà de desenvolupar-se un programa, o implementar-se les mesures escaients, per tal d'ordenar la freqüentació i degradació del sistema dunar. Caldrà limitar la mobilitat física dins l'espai dunar mitjançant un sistema de passarel·les i de senders senyalitzats, restaurar els abocaments il·legals, incloent els de Posidònia, eliminar les espècies al·lòctones, i dissenyar mesures de restauració del sistema dunar allà on aquest hagi estat més malmès. Aquesta acció serà considerada de màxima prioritat en atenció a la pressió de visitants que rep aquest sector. Serà també objecte de la seva protecció, l'aplicació d'indicadors de seguiment previstos al programa tercer d'aquesta línia d'actuació.

5) Recuperació integral de ses salines d'en Marroig:

Mitjançant un projecte de caire integral, haurà de potenciar-se la recuperació dels ambients i hàbitats humits propis de les explotacions tradicionals de sal. Així doncs, seran desenvolupades les accions i mesures que calgui implementar per a la seva restauració física, així com també per a la regulació hidrològica per tal de potenciar-les ecològicament adaptant-les a l'ús públic i de simular a nivell museístic el seu funcionament original. Aquests hauran de servir per a desenvolupar-hi accions de divulgació dins l'oferta d'ús públic del Parc. S'estudiarà, no obstant, la possibilitat de recuperar-les integralment amb producció de sal.

6) Programa de potenciació ecològica des Estanyets de Can Marroig (clau ACP-08):

En aquests estanys inclosos com a bé al Catàleg del Patrimoni Històric del Parc Natural, es garantirà la protecció física i paisatgística per tal d'evitar la seva degradació, procurant la potenciació a nivell ecològic-funcional, especialment per a les aus.

7) Protecció i potenciació biològica des Brols (clau AC-05):

S'haurà de protegir i potenciar aquesta àrea com a única representació dels ambients humits amb làmines d'aigua dolça. Amb aquesta finalitat i atenen a la seva reduïda superfície, la seva alta fragilitat i el seu notable valor biològic, haurà de restringir-se físicament l'accés a través del camí existent, permetent-se únicament la seva utilització als veïns que no disposin d'accés alternatiu als habitatges. Igualment es potenciaran els apantallaments amb vegetació pròpia i autòctona d'aquests ambients i es gestionarà els hàbitats per tal de procurar el manteniment d'una superfície de làmina d'aigua suficient.

8) Protecció de s'estany des Peix oest (clau mAACC-11):

Es procedirà, en atenció al seu grau de singularitat, raresa i la seva vulnerabilitat, a la protecció física de les comunitats i associacions submarines de *Cymodocea nodosa*, *Caulerpa prolifera* i *Zostera noltii*. Caldrà delimitar aquest sector de l'estany per tal d'evitar-hi l'ancoratge.

9) Potenciació de l'agricultura i els espais oberts:

Als espais agrícoles de les [Zones Perifèriques de Protecció], a la plana de Sant Jordi a Eivissa, a la finca de Can Marroig, i al sud de s'estany Pudent a Formentera, se n'ha de potenciar els espais oberts a través del manteniment de la zona com a conreu o guaret.

Serà necessari doncs, que els treballs agrícoles i de manteniment del caràcter obert d'aquest espais esdevinguin un mèrit preferent a l'hora de concedir ajuts sempre i quan les tasques a subvencionar no siguin incompatibles amb els objectius del Parc en raó de la seva naturalesa.

Pel que fa a la finca pública de Can Marroig, les tasques que s'escaiguin per tal de garantir la continuïtat d'un paisatge divers, heterogeni i representatiu del caràcter d'aquest finca, tot potenciant els espais agrícoles en recessió i poc representats dins l'àmbit del Parc, no podran anar en perjudici de la maduració i evolució de les formacions de savinars litorals d'aquesta àrea.

Respecte a la FLORA

4.2.5.- Control, seguiment i eliminació de les espècies al·lòctones en l'àmbit del Parc Natural.

Per tal de protegir la flora autòctona, cal potenciar el control, el seguiment i l'eliminació de les espècies al·lòctones en l'àmbit del Parc natural, especial-

ment d'aquelles considerades perilloses incloses a l'annex [A03]. El control s'exercirà mitjançant actuacions periòdiques d'eradicació amb mètodes manuals o mecànics, que en cap cas puguin perjudicar la resta d'espècies de flora o comunitats d'interès. Aquestes actuacions hauran d'anar acompanyades de campanyes d'informació i sensibilització ambiental de la població resident.

Entretant sigui aprovat el Pla de Conservació dels Hàbitats i les Espècies, es preveuran mesures i indicadors de seguiment, com a mínim per a les espècies següents:

- Flora àmbit terrestre: *Carpobrotus* spp.; *Agave* spp.
- Fauna àmbit terrestre: *Rattus* spp.; *Felix catus*; *Canis familiaris*
- Àmbit marí: *Lophocladia lallemandii*; *Acrothamnion preisi*, *Womersleyella setacea*.

Amb l'objecte de conèixer les espècies invasores presents en el Parc i la seva evolució al llarg del temps serà elaborat un catàleg tipus atlas.

4.2.6.- Elaboració de la cartografia de la distribució de les espècies de flora d'interès i monitoratge.

Cal elaborar la cartografia de la distribució de les espècies d'interès del Parc natural, citades a l'annex A02, mitjançant metodologies de prospecció tipus atlas. Aquest cens ha de permetre la selecció de les espècies sobre les que s'establiran programes específics de seguiment. També podran utilitzar-se com indicadors dels hàbitats o de les comunitats de les que formen part.

En el disseny del treball es podran preveure seguiments a nivell de comunitat, associació, en raó del seu propi interès biològic o com a indicadors ecològics.

Pel monitoratge de les comunitats vegetals, de les espècies de flora d'interès especial, i de les indicadores, s'establirà un periodicitat quinquennal.

4.2.7.- Implementació dels programes de sanitat forestal.

Serà impulsada la implantació d'un programa integral de tractament fitosanitari de les plagues que afecten les comunitats vegetals del Parc natural. En aquest sentit, s'estudiarà la possible adaptació i aplicació del Pla de Sanitat Forestal de les Illes Balears (PSFIB), actualment en elaboració, o, en cas que aquest finalment no sigui aprovat, l'instrument que pugui substituir-lo.

Respecte a la FAUNA

4.2.8.- Elaboració d'estudis sobre les espècies d'interès de fauna.

Respecte la fauna, inicialment s'establiran censos de les espècies d'interès especial, de les que no es disposi de cap estimació poblacional al Parc, per tal de conèixer-ne la situació actual i poder valorar-ne en el futur la seva evolució. Com a mínim s'inclouran:

- *Syngnathus abaster*.
- *Podarcis pityusensis* (només subespècies dels illots de les que es descuegui la densitat).
- *Burhinus oedipnemus*.
- *Atelerix algirus*.
- *Genetta genetta isabellae*.

4.2.9.- Implantació d'un programa de monitoratge de les poblacions.

Pel monitoratge de la fauna al llarg del temps, s'establiran uns programes de seguiment d'espècies que consistiran en la realització de censos periòdics amb una temporalització que dependrà de les característiques dels grups i de les espècies. Aquest monitoratge permetrà un coneixement acurat de l'evolució de la situació de les espècies al Parc i permetrà, si fos necessari, establir mesures extraordinàries de conservació.

- Fauna sedentària (no avifauna). Per les espècies vertebrades d'interès especial (excepte els ocells) cal disposar d'unes estimes mínimes de densitat per tal de controlar l'evolució de les seves poblacions al Parc. Depenent de l'espècie s'establirà una metodologia de cens que pot aportar densitats relatives o absolutes, però que caldrà mantenir al llarg del temps. Periodicitat: cada 5 anys. Com a mínim de les espècies: *Syngnathus abaster*, *Caretta caretta*, *Podarcis pityusensis ahorcadosi*, *Podarcis pityusensis negrae*, *Podarcis pityusensis caragoler*, *Podarcis pityusensis torrensensis*, *Myotis nattereri*, *Hypsugo savii*, *Genetta genetta isabellae*.

- Avifauna migradora. Campanyes d'anellament per les espècies migradores, (especialment limícoles) per tal d'avaluar la conservació i la millora dels hàbitats del Parc, especialment els aquàtics i de l'oferta com a zona d'alimentació i descans per a les espècies. Aquest grup pot presentar oscil·lacions en el nombre d'individus que apareixen als censos, degut a factors aliens al Parc. Periodicitat: anual. Espècies: ocells aquàtics.

- Espècies hivernants. Durant l'època hivernal es realitzaran diversos controls o recomptes (preferentment mensuals) de les espècies més abundants (flamencs i soterins), i un cens anual complet de tot el Parc i de totes les espècies vinculades al medi aquàtic. Periodicitat: anual. Com a mínim per a les espècies: *Podiceps nigricollis*, *Phoenicopterus ruber*, i per la resta d'ocells aquàtics.

- Espècies reproductores. Cal conèixer molt acuradament en quins sectors del Parc es reproduïxen les diferents espècies, per tal de poder aplicar mesures de conservació. També cal seguir l'evolució de les poblacions de les espècies més amenaçades i corregir qualsevol afectació a les zones de cria.

Amb periodicitat anual, com a mínim per a les espècies següents: *Tadorna tadorna*, *Rallus aquaticus*, *Himantopus himantopus*, *Charadrius dubius* i *Larus audouinii*.

Amb periodicitat bianual, com a mínim per a les espècies *Calonectris diomedea*, *Puffinus mauretanicus*, *Hydrobatas pelagicus*, *Phalacrocorax aristotelis*, *Charadrius alexandrinus*.

Aquestes periodicitats podran incrementar-se sempre que la sensibilitat de l'espècie a les metodologies de cens emprades no ho desaconsellin.

4.2.10.- Estudis, control, seguiment i eliminació de les espècies al·lòctones en l'àmbit del Parc natural.

Per tal de protegir la fauna autòctona, cal potenciar el control, el segui-

ment i l'eliminació de les espècies al·lòctones en l'àmbit del Parc natural. El control s'exercirà mitjançant actuacions periòdiques d'eradicació amb mètodes selectius que en cap cas puguin perjudicar les poblacions faunístiques salvatges. Aquestes actuacions hauran d'anar acompanyades de campanyes d'informació i sensibilització ambiental de la població resident i estacional.

Hauran de ser implementats, com a mínim, programes de control i de seguiment de les poblacions de rates i de gats i gossos ensalvatgits. Seran disposades en els illots lliures de predadors al·lòctons, xarxes d'alerta consistents en la col·locació de trampes o d'altres mecanismes que informin respecte la irrupció d'alguna d'aquestes espècies, tot plegat en ordre a poder actuar amb urgència impedit així la seva proliferació.

Es realitzarà un estudi model per tal de valorar l'impacte dels gats ensalvatgits i rates sobre les colònies i zones de cria i sobre l'èxit reproductor d'espècies d'interès, i per tal d'establir el mètode més adient de control o d'eliminació.

4.2.11.- Estudi, control i seguiment de l'evolució de la població de gavina vulgar.

Donat el conegut i documentat impacte de les poblacions de gavina vulgar (*Larus cachinnans*) sobre d'altres espècies d'interès, atenent també a les problemàtiques que sobre l'activitat salinera comporten les concentracions d'exemplars d'aquesta espècie, caldrà controlar-ne l'evolució de les colònies amb periodicitat anual, i, si s'escau, implantar mecanismes de control de la població.

4.2.12.- Estudi de la viabilitat de reintroducció de l'àguila peixatera.

Donada la presència temporal d'individus d'àguila peixatera (*Pandion haliaetus*) i el seu caràcter d'espècie bandera, es realitzarà un estudi de viabilitat per tal d'avaluar la possibilitat d'implantar un programa per a la recuperació d'aquesta com espècie nidificant al Parc, i, si es conclou viable, s'impulsaran les accions que s'escaiguin per dur a terme l'esmentat programa.

4.3.- RESTAURACIÓ AMBIENTAL I PROTECCIÓ DEL PAISATGE.

Seràn prioritàries en els plans de treball anual del Parc, el desenvolupament de mesures i accions relatives a la preservació i manteniment dels paisatges representatius del territori, així com la recuperació de les àrees que es troben degradades per l'ús i accions de caire antròpic.

4.3.1.- Minimització de l'impacte de les esteses telefòniques i elèctriques.

Amb l'objectiu de minimitzar l'impacte paisatgístic i ecològic de les esteses telefòniques i elèctriques aèries existents dins el Parc natural, s'hauran de soterrar totes aquestes línies aèries en un termini màxim de 10 anys.

Atenent a les diverses tipologies de línies elèctriques existents i a l'impacte actual sobre el paisatge i la fauna, s'estableixen les següents prioritats temporals respecte el soterrament d'aquestes:

- Línies de mitjana tensió que travessen làmines d'aigua o Espais de Funcionalitat Específica d'acord amb l'article 54 (estany des Cavallet i de sa Sal Rossa). S'hauran de soterrar en un termini màxim de tres anys.

- Línies de mitjana i alta tensió a la perifèria d'estanys (proximitats de les salines d'Eivissa, nord de s'estany Pudent). S'hauran de soterrar en un termini màxim de cinc anys.

- Línies de mitja tensió en zones forestals (puig des Falcó i des Corb Marí). S'hauran de soterrar en un termini màxim de set anys.

- Línies d'alta tensió en zones forestals. S'hauran de soterrar en un termini màxim de vuit anys.

- Resta de línies ubicades dins l'àmbit del Parc. S'hauran de soterrar en un termini màxim de deu anys.

Igualment, les estacions transformadores i les casetes d'escomeses elèctriques i telefòniques hauran d'integrar-se paisatgísticament en l'entorn del parc. Amb aquest objectiu, les noves casetes d'escomeses i estacions transformadores que es construeixin, hauran de recobrir-se per l'exterior amb fàbrica de pedra natural de marès o esquerdejada en blanc. Pel que respecta a les ja existents, també hauran d'adaptar-se a aquestes determinacions en el termini màxim de cinc anys.

4.3.2.- Recuperació de les àrees amb sòls erosionats i alterats pel trànsit de vehicles a motor i per al circulació a peu fora de camins i pistes.

Es procedirà a la recuperació i regeneració natural dels àmbits i vegetacions pròpies de l'àrea, en aquells sòls que hagin estat degradats per la circulació camp a través, o bé per l'existència de sendes o corriols, quan aquests no hagin estat inclosos específicament dins l'inventari de camins que forma part d'aquest PRUG, o bé quan formin part de rutes d'interès dins l'estratègia d'ús públic del Parc. En aquest sentit, esdevenen prioritàries, d'acord amb el codi que incorpora el plànol 05, la restauració de les zones següents:

- A l'illa d'Eivissa:

- a) Restauració [R_01]: sector sud de la punta de sa torre de ses Portes.
- b) Restauració [R_02]: sector est de la platja des Còdols nord - Ca s'Albercoc.
- c) Restauració [R_03]: sector oest de sa Caleta.
- d) Restauració [R_04]: sector est de la subzona AACC-01a (torre de sa Sal Rossa).
- e) Restauració [R_05]: terrenys situats al nord de l'església de Sant Francesc de s'Estany.

- A l'illa de Formentera:

- a) Restauració [R_06]: sector de Can Marroig - punta de sa Pedrera - franja nord occidental des Caló de s'Oli (que correspon a la part septentrional de la subzona AP-03).
- b) Restauració [R_07]: àrees degradades del sector sud-est de s'estany Pudent.
- c) Restauració [R_08]: s'Estreterol de sa Boca.

4.3.3.- Recuperació de sectors altament degradats i transformats amb motiu de l'abandonament d'instal·lacions o infraestructures, o per un ús inadequat d'aquests

Són àrees i instal·lacions sobre les quals s'hauria de prioritzar l'aplicació de mesures de restauració paisatgística:

- [R_09] Sector antiga plaça de bous "Toro Mar".
- [R_10] Antic delfinarium.
- [R_11] Restes de les antigues instal·lacions del quiosc-bar Anselmo.

4.3.4.- Clausura i recuperació ambiental de les àrees degradades per abocaments il·legals i no regulats.

Caldrà recuperar les àrees on actualment es localitzen punts d'abocaments il·legals i d'acumulació de materials, especialment:

- Abocador de s'Espalmador [R-12].
- Punts no regulats d'abocament de posidònies.

4.3.4.- Recuperació de les antigues extraccions de pedra del sector de Can Marroig - punta de sa Pedrera a l'illa de Formentera.

S'hauran d'adoptar mesures orientades a evitar nous impactes erosius i de degradació dels paisatges d'interès etnològic que acull el sector de Can Marroig i de la punta sa Pedrera. Entre d'altres, són accions i mesures prioritàries:

- La restricció de la mobilitat mitjançant l'impediment físic de la circulació motoritzada i la senyalització escaient.
- Prohibició de moviment de terres i de qualsevol acció que pugui alterar els perfils geomorfològics de la zona.

4.3.5.- Establiment d'un règim d'ajuts i subvencions a les iniciatives i projectes de recuperació i conservació del paisatge.

Les accions i actuacions encaminades a la protecció, conservació i millora del paisatge del Parc, tindran un mèrit preferent per aconseguir subvencions, ajuts i assessorament tècnic de les administracions públiques i, en especial, de la conselleria competent en matèria de medi ambient. En especial, s'impulsaran de manera preferent mitjançant ajuts:

- L'execució de projectes de millora paisatgística del Parc i de restauració d'àrees degradades.
- La construcció, reconstrucció i recuperació de marges de pedra seca.
- La substitució dels tancaments existents discordants amb les disposicions del PRUG, pels tancaments permesos en cada cas.
- La rehabilitació i conservació dels elements i edificacions de l'hàbitat rural.

4.4.- CONSERVACIÓ DEL PATRIMONI HISTÒRIC.

4.4.1.- Recuperació del patrimoni històric del Parc.

Als efectes de protegir, planificar, gestionar i restaurar els béns del patrimoni històric de major rellevància dins el Parc, s'haurà de crear l'Inventari del Patrimoni Històric del Parc Natural de Ses Salines d'Eivissa i Formentera.

El contingut de l'Inventari incorporarà, com a mínim, i per a cadascun dels béns inventariats, la informació bàsica referida a:

- La localització (coordenades).
- La documentació gràfica o fotogràfica.
- El grau de protecció i la tipificació d'acord amb les categories definides a la Llei 12/1998 del Patrimoni Històric de les Illes Balears.
- L'elaboració d'una fitxa amb una descripció mínima de l'element i del seu estat de conservació, de la titularitat i dels usos actuals.

4.4.2.- Elaboració d'un Pla de Conservació i Ús del Patrimoni Històric del Parc natural de ses Salines d'Eivissa i Formentera.

Un cop hagi estat elaborat i aprovat definitivament el Inventari del Patrimoni Històric del Parc Natural, i d'acord amb allò que preveu l'article 53. 2. del Pla d'Ordenació dels Recursos Naturals, serà elaborat un Pla de Conservació i Ús del Patrimoni Històric del Parc natural, document aquest que preveurà la recuperació i gestió dels béns mobles i immobles inclosos en l'esmentat catàleg. Tindrà caràcter de pla especial i els seus continguts hauran de ser en tot cas concordants amb les determinacions que per aquest tipus de béns preveu la normativa específica de patrimoni històric de les Illes Balears i, especialment, la Llei 12/1998, de Patrimoni Històric de les Illes Balears. La Conselleria de Medi Ambiental col·laborarà amb l'administració competent en matèria de protecció del patrimoni històric a qui correspondrà elaborar l'Inventari.

Serà objecte d'aquest Pla la determinació de les mesures de protecció, de restauració i de conservació de cada bé inclòs al Inventari del Parc, l'establiment del règim d'usos privats i públics admissibles, així com, quan s'escaigui, les estratègies de foment i difusió, i de potenciació, estudi i coneixement d'aquest patrimoni. Més concretament, seran continguts mínims de l'esmentat Pla:

a. La informació que per al Catàleg del Patrimoni Històric del Parc Natural de Ses Salines d'Eivissa i Formentera estableix l'apartat anterior.

- L'estratègia i actuacions de protecció, conservació i recuperació:
 - Protecció física i jurídica

Inclourà les mesures i actuacions de protecció física, ordinàries o urgents, que calgui implementar o aplicar sobre cada element, per tal d'evitar la seva pèrdua, deteriorament, erosió, espoli, desvirtualització per transformació, o bé per tal d'inhibir la dispersió o segregació de béns mobles l'interès dels quals deriva del seu valor com a conjunt integral.

- Conservació i recuperació

El Pla, a partir d'un diagnòstic de l'estat de conservació i la naturalesa i intensitat de les amenaces, així com del grau de vulnerabilitat a que es troba sotmès cada element, en atenció també a la titularitat del bé, a criteris de factibilitat tècnica i econòmica, necessitat, eficiència, funcionalitat respecte al possible ús públic i, molt especialment, d'acord amb criteris relacionats amb la impor-

tància relativa del bé, com ara la seva singularitat, simbolisme, raresa o representativitat, serà determinada la necessitat i l'estratègia de conservació i recuperació per a cadascun d'aquests. Igualment, estudiarà la possible declaració d'entorns de protecció segons es preveuen a l'article 11 de la Llei 12/1998, de Patrimoni Històric de les Illes Balears.

Pel que fa als béns d'ús o titularitat pública que puguin estar adscrits a la Conselleria de Medi Ambient, el Pla prioritzarà de manera raonada, l'ordre d'intervenció en la conservació, restauració i millora de cadascun d'aquests.

Quan es tracti de béns privats, s'identificarà els agents implicats en cada acció planejada, els drets afectables i els deures de conservació exigibles d'acord amb les determinacions de la Llei 12/1998, el règim de comunicació i d'informació que es consideri escaient i les mesures de col·laboració amb els propietaris.

c. El Pla concretarà també el règim d'ajuts i subvencions que correspongui en cada cas.

d. Règim d'usos i mesures de potenciació i valorització:

El Pla identificarà els usos actuals i determinarà aquells que siguin admissibles i compatibles per a cada bé d'acord amb els objectius d'ús públic i de conservació i en atenció a les regulacions que per a les diferents zones del Parc Natural preveu aquest Pla Rector d'Ús i Gestió. Proposarà usos a promoure en atenció als valors implícits a cada bé i a la seva relació amb els objectius de difusió dels valors del parc previstos en l'estratègia d'ús públic i d'educació ambiental del Parc Natural. Amb l'objecte de potenciar aquests usos, quan s'escaigui, estudiarà i proposarà possibles fórmules de col·laboració i conveni amb agents i titulars privats.

El Pla de Conservació i Ús del Patrimoni Històric haurà de preveure línies d'actuació específiques tendents a protegir, recuperar i, molt especialment, a potenciar, posar en valor i difondre el patrimoni, material i immaterial, vinculat al passat i present saliner del territori inclòs en el Parc Natural en el seu àmbit terrestre, així com respecte l'activitat pesquera tradicional i sostenible amb arts menors en el seu àmbit marí.

Constituiran prioritats a executar en aquesta estratègia d'estudi i foment del patrimoni, d'acord també amb d'altres línies d'actuació, les següents:

- Casa pagesa de Can Marroig: Es procedirà a la restauració i recuperació arquitectònica íntegra de la casa i dels seus elements immobles vinculats. Les funcions previstes seran les de centre d'acollida per a investigadors i la de centre d'interpretació.
- Ses salines d'en Marroig: Serà impulsada la seva restauració en els termes previstos al programa 4.2.4.
- Ses salines d'Eivissa: Es potenciarà el valor etnològic i tradicional de les salines i de l'activitat salinera en els termes previstos al Pla d'ordenació i gestió de l'activitat salinera.
- Es Estanyets de Can Marroig: Es garantirà la seva protecció física i paisatgística per tal d'evitar la degradació, procurant sempre la seva potenciació a nivell ecològic-funcional, especialment per a les aus.
- Església de Sant Francesc de Ses Salines: Serà adaptada per tal d'acollir, dins l'àmbit d'Eivissa, el centre de recepció d'interpretació del Parc Natural.
- Nucli i port de sa Canal: S'evitarà la seva transformació substancial, tret de les actuacions necessàries per tal de garantir la funcionalitat del port saliner; es mantindrà l'estructura urbana i arquitectònica del conjunt i les característiques generals de l'ambient i de la seva silueta paisatgística.
- Torres de defensa: S'estudiarà la possibilitat d'adaptació d'una de les torres ubicades al Parc com a mirador paisatgístic d'aquest.
- Jaciment fènic de sa Caleta: Es garantirà la seva senyalització bàsica i informativa, i es preveurà i potenciarà la visita ordenada del jaciment.
- Casetes de pescadors: S'hauran de promoure, en l'àmbit i mitjançant fórmules de col·laboracions amb d'altres administracions, mesures de conservació i millora d'aquelles casetes i escars considerats d'interès patrimonial.
- Jaciment arqueològic de sa Pedrera: S'executaran mesures urgents de limitació d'accés a l'espai, com a mínim per a vehicles a motor, per tal d'evitar-ne l'erosió.

4.4.3.- Establiment d'un programa d'ajuts i subvencions.

Les actuacions de conservació, recuperació i millora del patrimoni històric del Parc Natural promogudes per propietaris privats, ja siguin persones físiques o jurídiques, seran prioritàries a l'hora d'obtenir ajuts i subvencions derivades de l'execució del Pla Rector d'Ús i Gestió.

4.5.- POTENCIACIÓ DE LA SOSTENIBILITAT TERRITORIAL.

4.5.1.- Potenciació de l'ús d'energies renovables en el medi rural.

D'acord amb el ja especificat al PORN, la promoció de mesures de caràcter socioeconòmic en el medi rural, és una de les determinacions d'aquest PRUG, i per tant, esdevé necessari que les administracions públiques, en l'àmbit de les seves competències, implantin o facilitin totes les mesures de desenvolupament sostenible que hi siguin possibles.

Dins les zones del parc natural (medi rural) on s'admetin noves edificacions o la remodelació de les existents, el Parc haurà de promoure la instal·lació d'elements de captació d'energia solar o eòlica, la previsió dels quals s'ha d'incloure en els projectes d'edificació respectius. En qualsevol cas, les obres de reforma o de nova construcció hauran de preveure la instal·lació de servei d'aigua calenta amb dispositius solars tèrmics.

Les edificacions ubicades dins l'àmbit del parc, tindran prioritat per obtenir ajudes de les administracions, llevat de les construïdes il·legalment, als efectes d'instal·lar sistemes de proveïment amb energies netes, sobre tot la solar, tant fotovoltaica com tèrmica.

4.5.2.- Mobilitat sostenible.

És un objectiu prioritari en la vigència d'aquest PRUG, la potenciació i

promoció de la mobilitat sostenible dintre del Parc. Amb aquest fi s'establiran les següents línies de treball:

- Potenciació de les activats econòmiques de lloguer de bicicletes i bicicletes elèctriques (veure programa 4.1.4) i qualsevol altra tipus de vehicle que contribueixi a consolidar un model de mobilitat sostenible.
- Regulació del pas de vehicles a motor mitjançant restriccions en el trànsit tendents a consolidar prerrogatives de mobilitat en favor dels vehicles sostenibles (veure programa 4.1.5).
- Col·laborar amb d'altres administracions competents per tal d'avançar en la consolidació d'un model sostenible de mobilitat a nivell territorial.

4.5.3.- Aplicació de mesures de sostenibilitat en els equipaments i infraestructures d'ús públic del parc.

L'administració del Parc vetllarà per la implantació de tota mena de mesures, accions i programes, innovadors o no, que afavoreixin i promoguin la sostenibilitat en general, i concretament, l'ús d'energies renovables en els equipaments i infraestructures d'ús públic del Parc.

Així doncs, en aquestes instal·lacions s'haurà de:

- Instal·lar sistemes de proveïment energètic amb energia solar i/o eòlica.
- Implantar programes i sistemes de reciclatge, així com campanyes per a la reducció de la generació de residus.
- Promoure l'estalvi energètic.
- Implementar sistemes de d'estalvi del consum d'aigua.
- Minimització de la contaminació lumínica i adaptació de la il·luminació als requeriments de la llei 3/2005, de 20 d'abril, de protecció del medi nocturn de les Illes Balears.

4.5.4.- Suport i finançament d'iniciatives de sostenibilitat.

L'òrgan gestor del parc donarà suport tècnic i econòmic a les iniciatives i projectes.

4.6.- MINIMITZACIÓ DELS RISCOS NATURALS.

4.6.1.- Mesures de protecció en front els riscos geològics.

Hauran de delimitar-se les zones on pugui existir risc per a les persones o els béns derivat de l'ús públic d'aquests espais. D'acord amb les conclusions dels estudis d'anàlisi de riscos geològics i per esllavissades elaborats per l'administració competent en aquesta matèria, mitjançant una senyalització adequada, s'haurà de desaconsellar l'ús públic i la freqüentació d'aquestes àrees.

Entre aquestes zones seran incloses:

- Les Àrees de Prevenció de Riscos d'Esllavissades dels roquissars i penya-segats de la Rama - puig des Falcó assenyalades com a tals pel Pla Territorial Insular d'Eivissa i Formentera, i les zones puntuals cartografiades en aquest com a Àrees de Prevenció de Risc d'Erosió.
- La platja des Bol Nou i els varadors situats al seu costat oest.
- Altres que pugui definir l'administració competent.

4.6.2.- Prevenció i reducció del risc d'incendis forestals.

Per a la gestió i reducció del risc d'incendis forestals caldrà potenciar les següents mesures:

- Els camins i vials que conformen la xarxa bàsica i la xarxa de camins municipals que transcorrin per zones forestals hauran de mantenir franges de defensa en les àrees de contacte amb masses d'alta inflamabilitat i combustibilitat i, com a mínim, en les zones següents:
 - Carretera de ses Salines (XB-01) i d'es Cavallet (XB-02) en contacte amb les subzones (AC02), (AACC01a) i (AACC01d).
 - Carretera Cavallet (XB-02) i camí municipal del cap des Falcó (CM-07) en el seu límit de contacte amb la subzona (APE01).
 - Camí d'accés al campament juvenil de Punta des Jondal.
 Aquestes franges han de tenir una amplada mínima de 15 metres, trobar-se lliures de vegetació seca i amb la massa arbòria aclarida i podada com a mínim a 3 metres d'alçada.

2) En les zones forestals confrontades amb sòls urbans consolidats s'ha de gestionar la vegetació de forma preventiva per tal de minimitzar el risc d'incendis, establint franges de baixa combustibilitat. Aquesta gestió consistirà en: (i) el manteniment d'una primera franja de 15 metres lliure de vegetació seca, amb un estrat arbustiu que no superi el 35 % de la cobertura i on les capçades de l'estrat arbòri no assoleixin la continuïtat horitzontal i, (ii) una segona franja de 15 metres, lliure de vegetació seca i amb la massa arbòria aclarida i podada com a mínim a 3 metres d'alçada.

Tots els treballs de gestió de la vegetació s'hauran de realitzar fora del període comprès entre el primer de març i el quinze de setembre, per tal d'evitar les èpoques de màxim risc d'incendi i les de cria de la fauna.

3) Serà impulsada la redacció de Plans d'Autoprotecció davant el risc d'incendis forestals a les urbanitzacions en contacte amb forest.

4) Les àrees recreatives on sigui autoritzat el foc, hauran de situar-se en zones sense vegetació arbòria en un radi mínim de 10 m, i disposaran de xemeneies amb mataguspaires. Els perímetres d'aquestes àrees també disposaran de franges de defensa com a àrees de protecció o tallafocs, de 15 metres, amb baixa densitat de combustible, netes de vegetació seca i amb arbres podats fins una alçada de tres metres.

5) Les zones de conservació predominant i les zones de protecció estricta on els objectius de conservació siguin plenament compatibles amb la potenciació de tasques silvícoles podran rebre l'atorgament d'ajuts i mesures de promoció socioeconòmica. Aquestes tasques, han de potenciar-se a les àrees següents: [APE01], [ACP01].

Es prioritzaran, mitjançant l'atorgament d'ajuts, la creació de franges de baixa combustibilitat en zones de contacte entre forest i àrees habitades, i la creació de reserves d'aigües i sistemes de bombejament d'aigua quan la finalitat d'aquests sigui exclusivament la pròpia d'extinció d'incendis forestals.

4.7.- PROMOCIÓ DE L'ESTUDI I LA RECERCA.

Criteris de prioritació

Encara existeix un ampli desconeixement respecte a aspectes bàsics referits a l'estructura i ecologia de les espècies, comunitats i hàbitats del Parc natural de ses Salines d'Eivissa i Formentera. Alguns d'aquest camps de desconeixement són, a títol d'exemple, la composició específica, distribució i demografia de moltes comunitats faunístiques i botàniques, l'estatus real d'alguns tàxons d'interès especial, o bé, quins són i com operen els principals factors que comprometen la viabilitat de les poblacions de les espècies més amenaçades, o, fins i tot, aspectes relatius a l'ecologia dels ecosistemes més representatius del Parc natural, com són els sistemes saliners o els fons marins.

Resulta prioritària doncs, dins l'àmbit d'aquest primer PRUG, la potenciació dels estudis tendents a abordar i satisfer aquest coneixement bàsic, absolutament essencial per a la gestió del Parc i que, d'altra banda, haurà de resultar notablement pràctic.

En atenció a aquestes circumstàncies, seran mèrits per a prioritzar línies de treball i recerca, els següents:

- Els que tinguin per objecte donar solucions a aspectes o problemàtiques de gestió o de conservació del Parc.
- Aquells que per la seva naturalesa no puguin ser desenvolupats fora de l'àmbit del Parc, en especial quan l'objecte de l'estudi siguin elements o processos que són representatius i característics dels valors naturals del Parc. També ho seran els que requereixen de condicions ambientals difícilment reproduïbles en el seu exterior.
- L'aval d'una institució científica de reconegut prestigi.
- El pes específic que tinguin les justificacions referides als objectius i a la seva metodologia.
- A més dels mèrits apuntats, serà valorat positivament el compliment dels aspectes següents:
 - Que el disseny metodològic atengui a criteris de minimització dels mostres i que aquests siguin altament selectius.
 - Que siguin realitzats preferiblement fora de l'època estival i reproductora.
 - Que per la seva alta qualitat mereixin un tractament especial.

Línies d'estudi i recerca a prioritzar

Els àmbits de coneixement on caldrà aprofundir urgentment i aquells dels que es poden derivar aplicacions directes per a la gestió del Parc, són els següents:

- Elaboració del mapa d'hàbitats del Parc natural.
- Elaboració de l'atles dels tàxons florístics i de comunitats vegetals del Parc.
- Elaboració de l'atles dels tàxons vegetals al·lòctons.
- Elaboració d'un atles de tàxons endèmics i races geogràfiques.
- Estimacions demogràfiques i estudis genètics de tàxons endèmics i races geogràfiques.
- Anàlisi i estudi dels factors d'amenaça dels tàxons d'interès especial.
- Censos de flora de les espècies d'interès especial.
- Estudi d'invertebrats endèmics.
- Estudi de l'efectivitat reproductora i de les causes de fracàs que actuen sobre les espècies d'aus marines.
- L'aprofundiment en el coneixement respecte de l'estatus demogràfic de les poblacions de tàxons animals d'interès i d'interès especial sobre les quals no es disposa de cap informació; en especial de *Syngnathus abaster*, *Podarcis pitiusensis* spp. (només subespècies dels illots de les que es desconegui la densitat), *Burhinus oedionemus*, *Atelerix algirus* i *Genetta genetta isabellae*.
- Estudi de la viabilitat de la reintroducció de l'àguila peixatera (*Pandion haliaetus*).
- Estudis orientats a conèixer la importància i funció del Parc en les rutes migratòries de les aus.
 - Caracterització i estudi demogràfic de la població de gavina vulgar (*Larus cachinnans*), per tal poder dissenyar accions de control.
 - Estudi de la connectivitat biològica del Parc i de les problemàtiques i amenaces relacionades.
 - Ecologia de les praderies de fanerògames marines.
 - Avaluació de comunitats marines.
 - Ecologia lacustre de s'estany Pudent.
 - Ecologia de s'estany des Peix.
 - Ecologia dels sistemes saliners.
 - Productivitat marina i funcionament de l'efecte reserva de l'àmbit marí del Parc.
 - Capacitat de càrrega dels ecosistemes marins respecte els aprofitaments pesquers.
 - Selecció d'hàbitat reproductor dels picaplatges petit dins el Parc i estudi de causes de fracàs reproductor (*Charadrius dubius*).
 - Valoració de l'impacte de la invasió d'algues al·lòctones sobre les praderies de *Posidonia oceanica* i sobre les comunitats d'algues d'interès. En especial respecte les espècies següents: *Lophocladia lallemandii*; *Acrothamnion preisi*; *Womersleyella setacea*.
 - Valoració del impacte de l'abocament d'aigües residuals sobre formacions de *Posidonia oceanica* i sobre poblacions de *Pinna nobilis*.
- Històrics-etnològics:
 - Catàleg i caracterització exhaustiva dels elements i recursos d'interès històric, etnològic i cultural.
 - Aprofundiment en el coneixement de la història i dels aspectes etnolò-

gics més sobresortints del territori ocupat en l'actualitat pel Parc, especialment de l'activitat salinera i de la pesca amb arts menors.

4.8.- PROGRAMA DE SEGUIMENT.

4.8.1.- Avaluacions periòdiques externes.

D'acord amb la llei 17/2001 de Protecció ambiental de ses Salines d'Eivissa i Formentera, per tal de comprovar que la gestió del Parc assoleix els objectius de conservació i sostenibilitat previstos per aquesta, pel PORN i pel propi PRUG, s'han de fer avaluacions periòdiques de la seva gestió, almenys cada quatre anys.

- Aquestes valoracions han de ser sempre externes a l'administració i han de gaudir d'algun grau d'homologació reconegut per les autoritats ambientals de la Unió Europea.

- Els resultats han de ser públics i han d'incloure una proposta de mesures de millora de la gestió així com una valoració de la progressió dels avanços en matèria d'adequació ambiental dels usos i de l'estat del Parc.

- Aquesta avaluació, serà en tot cas duta a terme, prèviament a la renovació del present PRUG.

4.8.2.- Avaluació continuada.

Sens perjudici d'aquesta avaluació periòdica de caire integral, el Parc haurà de disposar de les eines per al seguiment i avaluació ordinària de la gestió del Parc, per tal de poder adaptar i millorar la gestió a curt termini en base als resultats d'aquestes avaluacions.

El programa de seguiment i d'avaluació té per objecte:

- Conèixer la situació d'un factor o d'un aspecte concret de la realitat del Parc en un moment determinat, així com la seva evolució en el temps.

- Fer una avaluació continuada de l'eficàcia de les mesures i accions previstes per aquest.

- Detectar nous factors, elements o amenaces que condicionen la gestió de l'espai natural o la conservació dels seus recursos o valors.

- Conèixer l'èxit de les mesures aplicades, això és, dels programes i accions engegades, per tal de controlar o modificar així l'evolució d'un aspecte en qüestió.

- Comparar amb d'altres territoris o Parcs l'evolució o l'estat de qualsevol aspecte i factor.

Seràn eines per dur a terme l'avaluació continuada de l'execució del PRUG i de la gestió del Parc natural, les següents:

a) El sistema d'indicadors.

Permet identificar i definir mesures i paràmetres que siguin representatius o "indicadors" de determinats aspectes, l'evolució dels quals volem controlar, potenciar o reduir.

Es tracta doncs, de dissenyar "quantificacions" (mesures) que ens parlin amb fidelitat de quin és l'estat o situació dels aspectes que ens interessa controlar. La seva mesura repetida al llarg del temps ens aporta un coneixement aproximatiu de la seva evolució.

El sistema d'indicadors estarà conformat, entre d'altres, per:

- L'actualització periòdica del mapa d'hàbitats i les dades derivades de les anàlisis comparatives entre les successives versions.

- Els censos periòdics dels tàxons animals (incloent reproductors).

- Els censos periòdics de tàxons vegetals.

- Distribució de les espècies invasores (actualitzacions tipus atles).

- Els indicadors previstos al programa 4.2.3.

- Indicadors de freqüentació i pressió de l'ús públic. S'establiran indicadors (sempre que sigui possible, basats en números absoluts) que informin respecte a la pressió de freqüentació rebuda pel Parc en les seves diferents àrees.

Seràn indicadors del tipus "número de vehicles diaris" per tipologies, estacions, franges horàries, etc., "número d'embarcacions", i similars.

La metodologia de mesura serà constant de manera que l'esforç de mostreig, l'època de l'any, la climatologia, el dia de la setmana, etc. es mantinguin.

- Indicadors de la biodiversitat marina i de l'evolució dels recursos pesquers, mitjançant índexs basats en la ponderació de les captures per unitats d'esforç (tones o captures per llicències o autoritzacions, per espècies, etc.).

- Altres indicadors que caldrà establir, com a mínim, respecte:

.Esforsos econòmics esmerçats en cada línia d'actuació/any.

.Grau d'assoliment dels objectius de cada línia d'actuació.

.Nombre de visitants del Parc que es registren als centres de recepció / informació

.D'altres que s'estimin adient.

b) La memòria anual d'activitats i de resultats, elaborada per la direcció del Parc natural i aprovada pel Patronat (d'acord amb l'article 15.3 de la llei 17/2001).

c) Memòria de participació ciutadana, si s'escau.

d) Informes emesos per l'òrgan gestor i estudis específics.

4.9.- RESUM DE LES LÍNIES D'ACTUACIÓ.

NÚM.: LA 01

NOM LÍNIA: ÚS PÚBLIC

DESCRIPCIÓ PROGRAMA, ACCIÓ O PROJECTE

1.1.- Implantació d'un programa integral de senyalització, informació, d'acollida als visitants i de divulgació.

A. Senyalització entrades Parc i recordatòries.

B. Creació de punts principals d'informació.

C. Interpretació punts singulars i itineraris.

D. Senyalització de camins públics restringits.

E. Zones d'especial sensibilitat.

F. Altres normes específiques.

G. Manteniment del sistema de senyalització.

H. Edició de materials gràfics (tríptics, fulletons, etc.).

I. Elaboració i edició guia del Parc natural.

J. Material divulgatiu per distribuir en hotels, establiments, etc.

K. Altres iniciatives de divulgació (web, jornades...).

L. Activitats d'educació ambiental (actuacions d'interpretació ambiental als centres de recepció i al llocs d'interès del parc).

1.2.- Creació d'infraestructures i equipaments d'ús públic.

A. Centre de recepció i d'interpretació de Sant Francesc de s'Estany.

B. Centre de recepció i d'interpretació de Formentera.

C. Centre d'informació Port de la Savina.

D. Centre d'interpretació Can Marroig.

E. Museu etnològic de la Sal.

F. Àrea de lleure de Can Marroig.

G. Adaptació inici ruta Estanyets de Can Marroig.

H. Miradors.

I. Adequació itineraris.

J. Adaptació ús públic Sa Sal Rossa.

K. Adaptació ús públic Salines d'en Marroig.

L. Adaptació multifuncional de les dependències de Can Marroig.

1.3.- Creació de itineraris i delimitació i habilitació de punts per a les immersions guiades.

1.4.- Potenciació d'activitats econòmiques vinculades a l'oferta del Parc.

A. Ajuts directes.

B. Ajuts indirectes (tríptics i material gràfic, assessorament tècnic, adequació de rutes...).

1.5.- Ordenació de la mobilitat.

A. Campanya informació propietaris.

B. Ajuts senyalització o instal·lació estructures restricció de pas.

C. Senyalització camins públics restringits.

D. Instal·lació estructures restricció de pas en camins de titularitat pública.

1.6.- Ordenació de les activitats nàutiques.

A. Instal·lació camps de boies (Projecte Life Posidonia).

B. Instal·lació i manteniment senyalització marina límits Parc i APEs.

C. Instal·lació i manteniment senyalització àrees limitació o condicionament d'ancoratge.

1.7.- Àrea de participació.

A. Pla de voluntariat i participació i comunicació.

1.8.- Elaboració de Plans sectorials i altres documents de gestió.

A. Pla d'ordenació i gestió de l'activitat salinera.

B. Pla de conservació dels hàbitats i les espècies (Ja inclòs a la línia actuació 02).

C. Pla d'ordenació dels recursos pesquers.

D. Pla de soterrament de línies elèctriques (en cas de què es consideri escaient la seva elaboració per tal d'executar les prescripcions normatives).

E. Estudis de base per a l'ordenació i gestió dels recursos hídrics (A elaborar per l'administració hidràulica).

F. Pla de conservació i ús del patrimoni històric del Parc natural.

LA 02.- CONSERVACIÓ DE LA BIODIVERSITAT.

2.1.- Realització del Pla de Conservació dels hàbitats i les espècies.

2.2.- Elaboració del Mapa dels hàbitats naturals del Parc natural (v.1).

2.3.- Establiment d'un sistema d'indicadors pel seguiment dels hàbitats més sensibles i les espècies de gestió prioritària.

2.4.- Millora d'hàbitats i restauracions ecosistèmiques integrals.

A. Projecte de recuperació integral dels Estanyets de sa Sal Rossa.

B. Potenciació ecològica dels concentradors des Codolar.

C. Potenciació ecològica dels concentradors des Cavallet.

D. Protecció i restauració del sistema dunar de Platja Ses Salines.

E. Recuperació integral de Ses Salines d'en Marroig.

F. Programa de potenciació ecològica des Estanyets de Can Marroig.

G. Protecció i potenciació biològica des Brols.

H. Protecció de s'Estany des Peix oest.

I. Recuperació de zones agrícoles i ajuts a la potenciació de l'agricultura.

J. Manteniment espais oberts Can Marroig.

2.5.- Control, seguiment i eliminació d'espècies al·lòctones.

A. Aplicació de mesures de control i eradicació.

B. Estudis específics.

C. Elaboració i actualització atles.

D. Desplegament xarxa d'alerta.

E. Mesures de seguiment (aplicació índex, etc.).

2.6.- Elaboració de cartografia d'espècies d'interès.

2.7.- Implementació de programes de gestió i de sanitat forestal.

2.8.- Estudis específics sobre espècies faunístiques d'interès.

- 2.9.- Monitoratge poblacions.
 A. Fauna sedentària (no avifauna).
 B. Avifauna migradora.
 C. Espècies hivernants.
 D. Espècies reproductores.

2.10.- Estudi, control i seguiment de la població de gavina vulgar (*Larus cachinnans*).

2.11.- Estudi respecte la viabilitat de reintroducció de l'ànguila peixatera (*Pandion haliaetus*).

LA 03.- RESTAURACIONS AMBIENTALS I ACTUACIONS DE PROTECCIÓ DEL PAISATGE.

3.1.- Programa de soterrament de línies elèctriques.

3.2.- Recuperació d'àrees amb sòls erosionats i alterats pel trànsit fora de camins

- A. Mesures de restricció física del pas de vehicles.
 B. Ajuts per a la recuperació d'àrees degradades de titularitat privada.
 C. Possibles actuacions directes conveniades, o executades sobre sòls de titularitat pública.

3.3.- Recuperacions de sectors degradats amb motiu d'abandonaments d'instal·lacions o infraest.

- A. Atorgament d'ajuts per a la recuperació o per l'apantallament de parcel·les.
 B. Possibles adquisicions (via tanteig / retracte).

3.4.- Clausura i restauració d'àrees degradades per abocaments il·legals o no regulats.

- A. Atorgament d'ajuts directes a la recuperació.
 B. Possibles intervencions directes.

3.5.- Protecció de les antigues extraccions del sector de Can Marroig-Punta Sa Pedrera.

- A. Instal·lació de dispositius de restricció física del pas.
 B. Senyalització (si s'escau).

3.6.- Règim d'ajuts generals per a restauracions i millores paisatgístiques.

LA 04.- CONSERVACIÓ DEL PATRIMONI HISTÒRIC.

4.1.- Inventari del patrimoni històric.

4.2.- Mesures de protecció, recuperació o d'adaptació a l'ús públic d'elements d'interès públic.

A. Casa pagesa de Can Marroig; Ses Salines de Can Marroig; Es estanys de Can Marroig; Església de Sant Francesc de s'estany i Estanys de Sa Sal Rossa i adaptació de torre de defensa.

B. Ses Salines d'Eivissa (ajuts directes i indirectes a la conservació del Patrimoni).

- C. Jaciment Fenici de sa Caleta.
 D. Possibles ajuts.
 E. Jaciment arqueològic de Sa Pedrera.

4.3.- Línies d'ajuts per a la protecció i restauració del patrimoni històric.

LA 05.- POTENCIACIÓ DE LA SOSTENIBILITAT TERRITORIAL.

5.1.- Ajuts a les iniciatives orientades a la millora de la sostenibilitat ambiental.

LA 06.- INIMITZACIÓ DE RISCOS NATURALS.

6.1.- Senyalització de zones d'ús públic amb risc geològic per esllavissades o desprendiments.

- 6.2.- Prevenció i reducció del risc d'incendis forestals.
 A. Creació i manteniment de franges de baixa combustibilitat.
 B. Ajuts als nuclis habitats en contacte amb masses forestals, treballs silvícoles, basses, etc.
 C. Adaptació àrees recreatives.

LA 07.- PROMOCIÓ DE L'ESTUDI I LA RECERCA (LÍNIES PRIORITÀRIES).

7.1.- Estudis de base per avançar en el coneixement bionòmic i funcional dels sistemes naturals del Parc.

7.2.- Estudis taxonòmics i genètics envers els endemismes.

7.3.- Estudis i línies de recerca aplicada a la gestió (del Parc natural).

7.4.- Estudis específics sobre espècies o hàbitats d'interès especial en situació crítica.

7.5.- Estudis i recerques envers elements i valors altament específics i representatius del Parc (històrics o naturals).

7.6.- Mapes d'hàbitats, atles de tàxons d'interès, d'espècies al·lòctones, censos, etc. (també inclosos a L_02).

LA 08.- PROGRAMA DE SEGUIMENT.

8.1.- Avaluacions periòdiques externes (prèvies a renovació PRUG).

8.2.- Avaluació interna continuada.

- A. Sistema d'indicadors.
 B. Altres mesures.

ANNEXOS

ANNEXOS d'informació

A01 Objectius per sectors o subzones

Per tal de poder fer efectius els objectius operacionals de conservació i d'ús públic del Parc natural, cal planificar la gestió d'aquest a una escala que resulti adient i delimitant unitats de gestió que esdevinguin efectives i funcionals. Així doncs, es creen i delimiten, a efectes exclusivament de gestió, els sectors o subzones que s'identifiquen a continuació. La seva delimitació espacial es troba recollida al plànol 02 de l'Annex cartogràfic que forma part d'aquesta memòria. S'enumeren a més, per als sectors o subzones de l'àmbit terrestre i marí del Parc, els objectius que han d'orientar la seva gestió i regulació.

ÀMBIT TERRESTRE DEL PARC NATURAL

APE - AREES DE PROTECCIÓ ERICTA

CODI.- NOM.-PRINCIPALS OBJECTIUS

APE_01.- Puig d'es Falcó

- Conservació del paisatge i d'hàbitats i espècies d'interès especial.
 - Potenciació de l'ús públic ordenat per a la difusió dels valors i dels paisatges forestals i de penya-segats en l'àmbit eivissenc del Parc.

APE_02.- S'Espalmador

- Conservació de paisatges representatius d'hàbitats i espècies d'interès especial de molt alta sensibilitat. Protecció de la llacuna.

- Ús públic ordenat per a la difusió dels valors i paisatges propis de les petites illes i llocs del Parc natural, única representació d'aquests ambients on es permet i potencia l'ús públic.

APE_03.- Punta sa Pedrera - Can Marroig

- Conservació de paisatges singulars i representatius i d'hàbitats i espècies d'interès especial.

- Potenciació a curt termini de l'ús públic ordenat a través d'ambients i paisatges representatius del Parc natural d'acord amb les previsions d'ús públic recollides a les línies d'actuació, sempre mitjançant itineraris ben delimitats.

APE_04.- S'Estany Pudent

- Conservació de paisatges singulars i d'hàbitats i espècies d'interès especial.

APE_05.- Punta Prima

- Conservació de paisatges singulars i representatius i d'hàbitats i espècies d'interès especial.

- Potenciació a curt termini de l'ús públic ordenat a través d'ambients i paisatges representatius del Parc natural, sempre mitjançant rutes ben delimitades.

APE_06.- Illots i farallons

- Conservació de paisatges singulars i representatius i d'hàbitats i espècies d'interès especial de molt alta sensibilitat.

- Evitar qualsevol tipus d'ús públic.

ACP - AREES DE CONSERVACIÓ PREDOMINANT

CODI.- NOM.- PRINCIPALS OBJECTIUS

ACP_01.- Es Jondal

- Preservació de paisatges representatius i conservació d'hàbitats i espècies d'interès especial.

- Potenciació a mig termini l'ús públic ordenat a través d'ambients i paisatges representatius del Parc natural.

ACP_02.- Es Codolar

- Preservació de paisatges representatius i singulars i conservació d'hàbitats i espècies d'interès especial.

- Potenciació a mig termini de l'ús públic ordenat a través d'ambients i paisatges representatius del Parc.

ACP_03.- Estanys de sa Sal Rossa

- Conservació d'hàbitats i espècies d'interès especial.

- Recuperació, creació i diversificació, a curt termini, dels hàbitats presents o desapareguts, per tal d'aconseguir una representació de diferents ambients representatius de les zones humides del Parc natural.

- Potenciació i estructuració a curt termini d'una oferta d'ús públic ordenat, desenvolupada a través de les àrees de concentració d'aus i dels ambients i paisatges recreats.

ACP_04.- Platja des Còdols - St Vertesc

- Conservació d'hàbitats i espècies d'interès especial.
 - Creació d'àrea d'amortiment d'impactes, especialment de la freqüentació, sobre el sector AACC-01b.

ACP_05a.- Platja de Ses Salines

- Conservació i protecció d'hàbitats i espècies d'interès especial.

- Protecció i restauració a curt termini dels sistemes dunars.
 - Acollir dins del Parc Natural, en el seu àmbit Eivissenc, la visita i l'ús de les platges sota la tipologia C per tal de concentrar i contenir espacialment

aquesta classe d'oferta turística, actualment consolidada dins del Parc.

- Regular i ordenar l'ús de la platja i el funcionament de les activitats per tal de fer-les compatibles amb la conservació dels hàbitats i espècies presents. Comporta, a curt termini, impulsar la integració ambiental de les activitats amb l'entorn natural on s'ubiquen.

ACP_05b.- Platja des Cavallet nord

- Conservació d'hàbitats i espècies d'interès especial.
- Afavorir la visita i l'ús de les platges sota la tipologia B per tal de consolidar una oferta turística afi als objectius del Parc natural i potenciant així, la difusió i el gaudir públic de les platges naturals, com a un dels valors més característics i representatius del Parc.

ACP_05c.- Punta de sa Torre de ses Portes

- Preservació de paisatges representatius i conservació d'hàbitats i espècies d'interès especial.
- Potenciació a curt termini de l'ús públic ordenat a través d'ambients i paisatges representatius del Parc natural d'acord amb les previsions recollides a les línies d'actuació, i permeten recolzar aquesta oferta en platges de tipus A i B.

ACP_06.- Illa de s'Espalmador

- Conservació de paisatges representatius d'hàbitats i d'espècies d'interès especial de molt alta sensibilitat.
- Potenciació a curt termini de l'ús públic ordenat per a la difusió dels valors i paisatges propis de les petites illes i llocs del Parc natural, única representació d'aquests ambients on es permet i potencia l'ús públic.

ACP_07.- Es Trucadors

- Preservació de paisatges representatius i conservació d'hàbitats i espècies d'interès especial.
- Potenciació a curt termini de l'ús públic ordenat a través d'ambients i paisatges d'excel·lència i representatius del Parc natural (sistemes dunars amb platges naturals) d'acord amb les previsions d'ús públic recollides a les línies d'actuació.

ACP_08.- Estanyets de Can Marroig

- Protecció i millora de paisatges representatius del territori altament amenaçats, i conservació d'hàbitats i espècies d'interès especial.
- Potenciació de l'ús públic ordenat consistent en la visita naturalística, l'educació ambiental i afins, a través de recorreguts senyalitzats d'acord amb les previsions que per a l'ús públic es recullen a les línies d'actuació.

AC - AREES DE CONSERVACIÓ

CODI.- NOM.- PRINCIPALS OBJECTIUS

AC_01.- Sa Caleta - Es Codolar

- Potenciar i millorar els salobrans i els paisatges de matriu agro-forestal, restaurant paisatgísticament els ambients més degradats.
- Mantenir l'ús públic ordenat en platges de tipus B.
- Regular la circulació fora de camins.
- Senyalitzar urgentment el risc geològic.

AC_02.- Es Corb Mari

- Conservació del paisatge i d'hàbitats i espècies d'interès especial.
- Reduir el risc d'incendi, especialment en les àrees perimetrals en contacte amb àrees habitades.
- Potenciació de l'ús públic ordenat per a la difusió dels valors i dels paisatges forestals i de penya-segats en l'àmbit eivissenc del Parc, d'acord amb l'estratègia recollida en les línies d'actuació.

AC_03a.- Llevant

- Preservació de paisatges representatius i conservació d'hàbitats i espècies d'interès especial.
- Potenciació a curt termini de l'ús públic ordenat a través d'ambients i paisatges d'excel·lència i representatius del Parc natural (sistemes dunars amb platges naturals) d'acord amb les previsions d'ús públic recollides a les línies d'actuació.

AC_03b.- Illetes

- Conservació d'hàbitats i espècies d'interès especial prestant especial atenció a la protecció dels sistemes dunars.
- Mantenir, sempre de manera ordenada, la visita i l'ús de les platges sota la tipologia B, per tal de promoure una oferta turística afi als objectius del Parc natural i potenciant així la difusió i el gaudir públic de les platges naturals, com a un dels valors més característics i representatius del Parc.

AC_03c.- Salines d'en Marroig

- Conservació d'hàbitats i espècies d'interès especial. Protegir els savinars centenaris de ponent en contacte amb la platja del cavall d'en Borràs.
- Recuperació, creació i diversificació dels hàbitats presents o desapareguts, per tal d'aconseguir una mostra de diferents ambients i paisatges representatius de les zones humides i de les formacions dunars del Parc natural, i de les explotacions salineres tradicionals.
- Creació d'una gran àrea d'oferta turística relacionada amb l'ús públic del Parc, basada en la recuperació de l'activitat salinera i de la seva interpretació museística, en la potenciació de rutes d'interès paisatgístic i naturalístic, i en l'ús públic de platges de qualitat ambiental de tipologia A i B.

AC_03d.- Cavall d'en Borràs

- Conservació i protecció d'hàbitats i espècies d'interès especial.
- Acollir dins del Parc Natural, en l'àmbit de l'illa de Formentera, la visita i l'ús de les platges sota la tipologia C per tal de concentrar i contenir espa-

cialment aquesta classe d'oferta turística, actualment consolidada dins del Parc, especialitzant d'aquesta manera aquest sector del Parc.

- Regular i ordenar a curt termini, l'ús de la platja i el funcionament de les activitats per tal de fer-les compatibles amb la conservació dels hàbitats i espècies presents.

AC_03e.- Ses Canyes

- Conservació i protecció d'hàbitats i espècies d'interès especial.
- Acollir dins del Parc Natural, en l'àmbit de l'illa de Formentera, la visita i l'ús de les platges sota la tipologia C per tal de concentrar i contenir espacialment aquesta classe d'oferta turística, actualment consolidada dins del Parc, especialitzant d'aquesta manera aquest sector del Parc.
- Regular i ordenar l'ús de la platja i el funcionament de les activitats per tal de fer-les compatibles amb la conservació dels hàbitats i espècies presents. Comporta, a curt termini, impulsar la integració ambiental de les activitats amb l'entorn natural on s'ubiquen.

AC_04.- Perifèria des Estanyets de Can Marroig

- Manteniment de l'activitat agrícola i dels hàbitats, ambients i paisatges en regressió.

AC_05.- Es brols

- Conservació d'ambients i hàbitats pobrament representats al Parc i conservació de comunitats i espècies d'interès especial.
- Evitar a curt termini la freqüentació de la zona regulant el trànsit rodat i la circulació a peu i en bicicleta.

AACC - AREES DE APROFITAMENTS CONDICIONATS A CONSERVACIÓ

CODI.- NOM.- PRINCIPALS OBJECTIUS

AACC_01a.- Pla de Sant Jordi- St Francesc de ses Salines

- Potenciar els hàbitats i paisatges agrícoles, actualment en regressió.
- Atès que aquest sector representa i simbolitza, inevitablement, la porta d'entrada al Parc natural, cal millorar paisatgísticament l'entorn, fortament degradat en alguns punts.
- Adequar-lo per a l'acollida del centre de recepció i d'interpretació de Sant Francesc i les instal·lacions annexes i perifèriques.

AACC_01b.- Concentradores de s'Estany des Codolar

- Conservació d'hàbitats i espècies d'interès especial.
- Creació d'un gran Espai de funcionalitat específica amb baixa presència antròpica, per tal de garantir la màxima tranquil·litat i afavorir la presència i reproducció d'espècies d'avifauna.
- Potenciació de l'activitat salinera.

AACC_01c.- Àrea de cristallització de ses Salines d'Eivissa

- Conservació de paisatges, hàbitats i espècies d'interès especial.
- Potenciació i creació, a curt termini i de manera convinguda amb la empresa gestora de les salines, d'una oferta turística d'ús públic ordenat a través d'ambients i paisatges representatius del Parc natural d'acord amb les previsions d'oferta turística d'ús públic recollides a les línies d'actuació del PRUG.
- Potenciació de l'activitat salinera.

AACC_01d.- Àrees de població dispersa d'Eivissa

- Manteniment d'àrees obertes que ajudin al manteniment de la matriu agroforestal i a la reducció del risc d'incendi.
- Potenciar a curt termini l'implementació de mesures actives de prevenció d'incendis forestals.
- A mig i llarg termini, millorar la integració ambiental de les edificacions en sòl rústic i la conservació i valorització del patrimoni etnològic.
- Potenciació de les activitats d'ús públic adaptat, especialment dels establiments d'agroturisme i turisme rural.

AACC_01e.- Concentradores de s'Estany des Cavallet

- Conservació del paisatge, hàbitats i espècies d'interès especial.
- Creació d'un Espai de funcionalitat específica amb presència antròpica regulada, per tal de garantir la tranquil·litat necessària i afavorir la presència i reproducció d'espècies d'avifauna.
- Potenciació de l'activitat salinera.
- Potenciar l'ús públic de visites de tipus naturalístics de manera ordenada i limitada estacionalment.

AACC_01f U.- Àrees urbanes d'Eivissa

- Promoure la sostenibilitat urbana i minimitzar els impactes d'aquestes sobre el Parc natural.
- Protegir, conservar i potenciar el valor paisatgístic, etnològic i arquitectònic dels nuclis de sa Revista, sa Canal i Sant Francesc de s'Estany.

AACC_02.- Vivendes de s'Espalmador

- Regular el seu impacte ambiental sobre el medi, molt especialment respecte al risc d'introducció d'espècies al·loctones.

AACC_03.- Salines Ferrer

- Conservar els paisatges i ambients saliners, implementant, si s'escau, mesures concretes de protecció o de conservació per evitar la seva degradació.
- Preservar i millorar la qualitat paisatgística del sector com a zona d'entrada al Parc.

AACC_04.- Can Marroig

- Potenciar el seu ús públic d'acord amb les línies d'actuació del PRUG.
- Implementar mesures complementaries per a millorar i regular l'àrea de lleure d'acord amb les esmentades línies, especialment pel que fa a l'aplicació

urgent de mesures de minimització del risc d'incendi i a la disposició de informació d'interpretació, senyalització i exposició de les normes de comportament.

AACC_05.- Àrees de població dispersa de Formentera

- Manteniment dels hàbitats agrícoles.
- Protecció i potenciació dels paisatges rurals.
- Potenciació de les activitats d'ús públic adaptat, especialment dels establiments d'agroturisme i turisme rural.

AACC_06.- Sud de s'Estany Pudent

- Restauració dels ambients naturals degradats d'acord amb les línies d'actuació i manteniment dels ambients agrícoles.
- Evitar a curt termini la freqüentació de la zona regulant el trànsit rodat i la circulació a peu i en bicicleta.

AACC_07 U.- Nucli de sa Roqueta

- Garantir la connectivitat biològica al seu través.
- Regular el seu impacte ambiental sobre el medi, molt especialment respecte al risc d'introducció d'espècies al·lòctones.
- Promoure la sostenibilitat urbana.

L'ordenació de l'ancoratge i de l'amarratge en les diferents subzones de l'àmbit marí del Parc, ve determinada per les especificacions contingudes en el plànol 08 d'aquesta memòria d'ordenació. Pel demés, s'apunten en el present quadre algunes especificacions zonals dels objectius generals del Parc natural en el seu àmbit marí, els quals, d'altra banda, poden ser sintetitzats en els següents:

- Protecció, conservació i millora dels ecosistemes i la biodiversitat marina i, d'una manera molt especial, de les praderies de *Posidonia oceanica*.
- Protecció de les activitats pesqueres tradicionals amb arts menors.
- Funcionar com a reserva dels recursos pesquers.
- Potenciar l'ús públic ordenat del medi marí, especialment de les visites naturalístiques i les immersions, en pro de la divulgació ambiental dels valors del Parc natural.

ÀMBIT MARÍ DEL PARC NATURAL

**mAPE - AREES DE PROTECCIÓ ESTRICTA
CODI.- NOM.- PRINCIPALS OBJECTIUS**

mAPE_07.- Zona Marina de s'Espardell

- Potenciar la seva funció com a reserva natural de caire integral, per a la conservació dels ecosistemes i la biodiversitat marina i dels recursos pesquers. Protecció de comunitats d'algues de profunditat de *Osmundaria volubilis* i *Cystoseira spinosa*.
- Preservar l'àrea de la seva freqüentació i del desenvolupament de qual-sevol activitat.

mAPE_08.- Es Caló de s'Oli

- Protecció de formacions notables i singulars de *Posidonia oceanica*.
- Potenciar la seva funció com a reserva per a la conservació dels ecosistemes i la biodiversitat marina i dels recursos pesquers
- Disminuir la pressió per freqüentació, evitant l'ancoratge i la contaminació.

mAPE_09.- Punta Alta nord i sud

- Protecció de singulars formacions d'esculls de *Posidonia oceanica*.
- Potenciar la seva funció com a reserva integral per a la conservació dels ecosistemes i la biodiversitat marina i dels recursos pesquers.
- Disminuir la pressió per freqüentació, evitant l'ancoratge i la contaminació.

mACP - ÀREES DE CONSERVACIÓ PREDOMINANT

mACP_09.- Zona Marina de s'Espardell

- Potenciar la seva funció com a àrea d'amortiment d'impactes de la reserva natural de s'Espardell.

mAC - ÀREES DE CONSERVACIÓ

mAC_06.- Resta de l'àmbit marí

- Protecció dels ecosistemes marins i molt especialment de les praderies de *Posidonia oceanica*.

mAACC - ÀREES DE APROFITAMENTS CONDICIONATS A CONSERVACIÓ

mAACC_08.- Zona marina Sa Torreta

- Protecció de formacions de *Posidonia superficialis* (en "cota 0") i formacions de *Cymodocea nodosa*, especialment en el seu sector més meridional.
- Moderar i ordenar l'ús públic mitjançant la regulació de l'ancoratge i reduint la freqüentació, contaminació i pressió sobre els fons.

mAACC_09.- Zona marina Illetes - s'Alga

- Regular i ordenar els usos i activitats nàutiques, molt especialment a la cala de s'Alga.

mAACC_10.- Zona marina Es Caló de s'Oli

- Regular i ordenar els usos i activitats nàutiques per tal de protegir les formacions de *Posidonia oceanica*.

mAACC_11.- Estany des Peix

- Protecció de formacions superficials de *Posidonia* (en "cota 0") en la

boca de l'estany.

- Protecció de formacions i associacions de *Cymodocea nodosa* i de *Zostera marina* amb *Caulerpa prolifera*, especialment en el seu sector sud.

A02 Tàxons vegetals d'interès i d'interès especial

Tàxons vegetals d'interès

Adiantum capillus-veneris
Aetheorhiza bulbosa subsp. *willkommii*
Aizoon hispanicum
Allium ampeloprasum subsp. *bimetricale*
Allium antoni-bolosii subsp. *eivissanum*
Allium sphaerocephalon subsp. *ebusitanum*
Ammophila arenaria subsp. *arundinacea*
Anacamptis pyramidalis
Asteriscus aquaticus
Bellium bellioides
Calystegia soldanella
Carduus bourgeanus subsp. *ibicensis*
Chaenorhinum formenterae
Chara sp.
Cosentinia vellea
Cressa cretica
Crithmum maritimum
Crucianella maritima
Cymodocea nodosa
Cynomorium coccineum subsp. *coccineum*
Cyperus capitatus
Diploptaxis ibicensis
Echinophora spinosa
Erodium laciniatum
Eryngium maritimum
Euphorbia paralias
Genista dorycnifolia subsp. *dorycnifolia*
Gennaria diphylla
Helianthemum marifolium *origanifolium*
Juniperus phoenicea *turbinata*
Lavatera maritima subsp. *nana*
Limonium companyonis
Limonium cossonianum
Limonium formenterae
Limonium gibertii
Limonium grosii
Limonium minutum
Limonium pseudoebusitanum
Limonium retusum
Limonium scorpioides
Limonium wiedmannii
Linaria pedunculata
Loeflingia hispanica
Lotus cytisoides
Lotus halophilus
Lygeum spartum
Maresia nana
Matthiola sinuata
Medicago citrina
Myrtus communis
Ophrys apifera
Ophrys bertolonii subsp. *balearica*
Ophrys bombyliflora
Ophrys dyris
Ophrys fusca
Ophrys lutea subsp. *melenae*
Ophrys tenthredinifera
Ophrys vernixia
Orchis fragrans
Ornithogalum orthophyllum *baeticum*
Otanthus maritimus
Pancreatum maritimum
Potamogeton sp.
Posidonia oceanica
Romulea assumptionis
Salsola oppositifolia
Serapias parviflora
Silene cambessedesii
Spiranthes spiralis
Stipa tenacissima
Tamarix africana
Tamarix spp

Tàxons vegetals d'interès especial

Aetheorhiza bulbosa subsp. *willkommii*
Aizoon hispanicum
Allium antoni-bolosii subsp. *eivissanum*
Allium ampeloprasum subsp. *bimetricale*
Allium sphaerocephalon subsp. *ebusitanum*
Ammophila arenaria subsp. *arundinacea*
Anacamptis pyramidalis
Calystegia soldanella
Carduus bourgeanus subsp. *ibicensis*
Chaenorhinum formenterae
Cosentinia vellea

Cressa cretica
 Cymodocea nodosa
 Cynomorium coccineum subsp. coccineum
 Cyperus capitatus
 Diplotaxis ibicensis
 Echinophora spinosa
 Erodium laciniatum
 Euphorbia paralias
 Genista dorycnifolia subsp. dorycnifolia
 Limonium spp (tots els taxons)
 Linaria pedunculata
 Loeffingia hispanica
 Lotus halophilus
 Lygeum spartum
 Maresia nana
 Matthiola sinuata
 Medicago citrina
 Orquidàcies (tots els taxons)
 Ornithogalum orthophyllum subsp. baeticum
 Otanthus maritimus
 Pancratium maritimum
 Posidonia oceanica
 Romulea assumptionis
 Salsola oppositifolia
 Silene cambessedesii
 Stipa tenacissima
 Tamarix spp (tots els taxons)

A03 Espècies al·lòctones invasores i potencialment invasores
 Abutilon theophrasti
 Acacia spp.
 Acrothamnion preissii
 Aeonium arboreum
 Agave sisalana
 Agave spp.
 Ailanthus altissima
 Albizia lophantha
 Aloe spp.
 Anredera cordifolia
 Artemisia arborescens
 Arundo donax
 Asparagopsis taxiformis
 Cardiospermum grandiflorum
 Carpobrotus spp.
 Caulerpa racemosa
 Caulerpa taxifolia
 Chasmanthe floribunda
 Clematis vitalba
 Coronilla glauca
 Cortaderia selloana
 Cotula coronopifolia
 Cyperus alternifolius
 Disphyma crassifolium
 Drosanthemum spp.
 Eichhornia crassipes
 Eschscholzia californica
 Freesia refracta
 Helianthus tuberosus
 Ipomoea indica
 Ipomoea purpurea
 Kalanchoe daigremontiana
 Lampranthus spp.
 Lantana camara
 Limoniastrum monopetalum
 Lippia filiformis
 Lonicera japonica
 Lophocladia lallemandii
 Malephora purpureo-crocea
 Melia azedarach
 Mirabilis jalapa
 Morus alba
 Myoporum tenuifolium
 Nicotiana glauca
 Opuntia spp.
 Parkinsonia aculeata
 Paspalum paspalodes
 Pennisetum spp.
 Phoenix canariensis
 Pittosporum tobira
 Ricinus communis
 Robinia pseudoacacia
 Senecio angulatus
 Senecio cineraria
 Solanum bonariense
 Solanum linnaeanum
 Spartium junceum
 Stenotaphrum secundatum
 Sternbergia lutea
 Tropaeolum majus
 Washingtonia spp.
 Womersleyella setacea

A04 Tàxons animals d'interès i d'interès especial

(a) Tàxons animals d'interès

INVERTEBRATS

Akis bremeri
 Alphasida ibicensis
 Ancistrocerus ebusitanus
 Andrena flavipes ibizensis
 Andrena poupillieri incana
 Anospilus balearicus
 Anthophora balearica
 Asida ludovici ludovici
 Asida ludovici minorata
 Asida mater
 Asida mater inmarginata
 Asterina pancerii
 Astraea rugosa
 Bombus terrestris balearicus
 Centrostephanus longispinus
 Chalicodoma sicula balearica
 Charonia rubicunda
 Chrysolina banski ibicensis
 Conus mediterraneus
 Corallium rubrum
 Crypticus pubens balearicus
 Cycloderes espanoli
 Decatocerus pitysensis
 Dendropoma petraeum
 Elaphocera ibicensis
 Entambora pseudoplicata
 Erodium emondi glabrofemorata
 Eucera numida balearica
 Gonepteryx cleopatra balearica
 Halictus microcardia
 Harpactea dufouri
 Heliopathes balearicus
 Iberellus companyonii
 Idaeia ibizaria
 Lasioglossus nitidulum hammi
 Lithophaga lithophaga
 Maja squinado
 Nesotes viridicollis ibicensis
 Orthomus trapezicollis formenterae
 Oxyptila furcula
 Pachychila sublunata
 Patella candei
 Phaleria pujeti
 Phylan mediterraneus
 Pimelia elevata
 Pinna nobilis
 Platyderus balearicus
 Platyderus formenterae
 Probaticus balearicus
 Pseudepipona gineri
 Pseudoamnicola gasulli
 Pseudoniphargus pedrerae
 Pseudoniphargus pityusensis
 Pseudosericius ibicensis
 Rhadinopsylla eivissensis
 Salentinella formenterae
 Scyllarides latus
 Stenosis intricata
 Tentyria ophiuseae
 Trochoidea caroli alegriae
 Trochoidea caroli caroli
 Trochoidea caroli espartariensis
 Trochoidea caroli formenterensis
 Trochoidea ebusitana
 Trochoidea ebusitana ebusitana
 Vitrea gasulli
 Xysticus tristiculus

VERTEBRATS

Peixos
 Argyrosomus regius
 Dasyatis centroura
 Dasyatis pastinaca
 Dentex dentex
 Dicentrarchus labrax
 Didogobius splechnai
 Epinephelus caninus
 Epinephelus costae
 Epinephelus marginatus
 Gammogobius steinitzi
 Hippocampus hippocampus
 Hippocampus ramulosus
 Labrus merula
 Labrus viridus
 Mola mola
 Mustelus spp.
 Mycteroperca rubra
 Nerophis ophidion

Prionace glauca
Sarda sarda
Sciaena umbra
Scyliorhinus stellaris
Seriola dumerilii
Sparus aurata
Sphyrna spp.
Squatina spp.
Syngnathus abaster
Syngnathus acus
Syngnathus typhle
Torpedo torpedo
Umbrina cirrhosa
Xyrichtys novacula

Amfibis
Rana perezi

Rèptils
Caretta caretta
Hemidactylus turcicus
Podarcis pityusensis (totes les subespècies)
Tarentola mauritanica

Ocells
Acrocephalus arundinaceus
Acrocephalus schoenobaenus
Acrocephalus scirpaceus
Actitis hypoleucos
Alca torda
Alcedo atthis
Anas acuta
Anas clypeata
Anas crecca
Anas penelope
Anas platyrhynchos
Anas querquedula
Anas strepera
Anser anser
Anser fabalis
Anthus campestris
Anthus pratensis
Anthus spinoletta
Anthus trivialis
Apus apus
Apus melba
Apus pallidus
Ardea alba
Ardea cinerea
Ardea purpurea
Ardeola ralloides
Arenaria interpres
Asio flammeus
Asio otus
Aythya marila
Aythya nyroca
Bubulcus ibis
Burhinus oedicnemus
Buteo buteo
Calidris aba
Calidris alpina
Calidris canutus
Calidris ferruginea
Calidris minuta
Calidris temminckii
Calonectris diomedea
Caprimulgus europaeus
Caprimulgus ruficollis
Cettia cetti
Charadrius alexandrinus
Charadrius dubius
Charadrius hiaticula
Chlidonias hybrida
Chlidonias niger
Ciconia ciconia
Ciconia nigra
Circus aeruginosus
Circus cyaneus
Circus pygargus
Cisticola juncidis
Clamator glandarius
Corvus corax
Crex crex
Cuculus canorus
Delichon urbica
Egretta garzetta
Emberiza hortulana
Erithacus rubecula
Falco columbarius
Falco eleonora
Falco peregrinus
Falco tinnunculus

Falco vespertinus
Ficedula hypoleuca
Fratercula artica
Fringilla coelebs
Fringilla montifringilla
Galerida theklae
Gallinago gallinago
Gallinago media
Gelocheilon nilotica
Glareola pratincola
Grus grus
Haematopus ostralegus
Hieraetus fasciatus
Hieraetus pennatus
Himantopus himantopus
Hippolais icterina
Hippolais polyglotta
Hirundo daurica
Hirundo rustica
Hydrobates pelagicus
Ixobrychus minutus
Jynx torquilla
Lanius excubitor
Lanius senator
Larus audouinii
Larus genei
Larus marinus
Larus melanocephalus
Larus minutus
Limosa lapponica
Limosa limosa
Locustella naevia
Luscinia megarhynchos
Luscinia svecica
Marmaronetta angustirostris
Melanocorypha calandria
Merops apiaster
Milvus milvus
Monticola solitarius
Morus bassanus
Motacilla alba
Motacilla cinerea
Motacilla flava
Muscicapa striata
Netta rufina
Numenius arquata
Numenius phaeopus
Nycticorax nycticorax
Oenanthe hispanica
Oenanthe leucura
Oenanthe oenanthe
Oriolus oriolus
Otus scops
Pandion haliaetus
Parus major
Pernis apivorus
Petronia petronia
Phalacrocorax aristotelis
Phalacrocorax carbo
Phalaropus lobatus
Philomachus pugnax
Phoenicopterus ruber
Phoenicurus ochruros
Phoenicurus phoenicurus
Phylloscopus bonelli
Phylloscopus collybita
Phylloscopus sibilatrix
Phylloscopus trochilus
Platalea leucorodia
Plegadis falcinellus
Pluvialis apricaria
Pluvialis squatarola
Podiceps cristatus
Podiceps nigricollis
Ptyonoprogne rupestris
Puffinus mauretanicus
Rallus aquaticus
Recurvirostra avosetta
Regulus ignicapilla
Regulus regulus
Riparia riparia
Rissa tridactyla
Saxicola rubetra
Saxicola torquatus
Stercorarius parasiticus
Stercorarius skua
Sterna albifrons
Sterna hirundo
Sterna sandvicensis
Streptopelia turtur
Sylvia atricapilla
Sylvia borin

Sylvia cantillans
Sylvia communis
Sylvia conspicillata
Sylvia melanocephala
Sylvia sarda
Sylvia undata
Tachybaptus ruficollis
Tadorna tadorna
Tringa erythropus
Tringa glareola
Tringa nebularia
Tringa ochropus
Tringa stagnatillis
Tringa totanus
Trogodytes troglodytes
Turdus torquatus
Tyto alba
Upupa epops
Uria aalge
Vanellus vanellus

Mamífers
Apodemus sylvaticus eivissensis
Apodemus sylvaticus frumentaria
Atelerix algirus
Crocidura russula ibicensis
Delphinus delphis
Eliomys quercinus ophiusae
Genetta genetta isabellae
Hypsugo savii
Mus musculus parvus
Myotis nattereri
Pipistrellus kuhlii
Pipistrellus pipistrellus
Plecotus austriacus
Rhinolophus ferrumequinum
Rhinolophus hipposideros
Stenella coeruleoalba
Tadarida teniotis
Tursiops truncatus

(b) Taxons animals d'interès especial

INVERTEBRATS
Centrostephanus longispinus
Corallium rubrum
Dendropoma petraeum
Pinna nobilis
Salentinella formenterae

VERTEBRATS

Peixos
Syngnathus abaster
Torpedo torperdo
Squatina spp
Argyrosomus regius

Rèptils
Podarcis pityutensis (totes les subespècies)
Caretta caretta

Ocells
Asio otus
Calonectris diomedea
Charadrius alexandrinus
Charadrius dubius
Falco peregrinus
Himantopus himantopus
Hydrobates pelagicus
Larus audouinii
Pandion haliaetus
Phalacrocorax aristotelis
Phoenicopterus ruber
Podiceps nigricollis
Puffinus mauretanicus
Rallus aquaticus
Sylvia balearica
Tadorna tadorna
Tringa totanus
Vanellus vanellus

Mamífers
Genetta genetta isabellae
Hypsugo savii
Myotis nattereri
Plecotus austriacus

A05 Hàbitats d'interès i d'interès especial

(a) Hàbitats d'interès
1120.- *Herbassars de posidònia (Posidonium oceanicae).

1150.- *Llacunes costaneres.
1160.- Grans cales i badies poc profundes.
1210.- Vegetació anual dels rebuigs marins acumulats.
1240.- Penya-segats amb vegetació de les costes mediterrànies amb Limonium spp endèmics.
1310.- Comunitats vegetals pioneres de Salicornia i altres espècies anuals de les zones fangoses o arenoses.
1410.- Prats salins mediterranis (Juncetalia maritimi).
1420.- Matollars halòfils mediterranis i termoatlàntics (Sarcocornetea fruticosi).
1510.- *Estepes salines mediterrànies (Limonietalia).
2110.- Dunes mòbils embrionàries.
2120.- Dunes mòbils de litoral amb Ammophila arenaria (dunes blanques).
2210.- Dunes fixes de litoral del Crucianellion maritima.
2230.- Dunes amb pradells del Malcomietalia.
2250.- *Dunes litorals amb Juniperus spp.
6220.- *Zones subestèpiques de graminies i anuals del Thero-Brachypodietea.
8330.- Coves marines submergides o semisubmergides.

(b) Hàbitats d'interès especial
1120.- *Herbassars de posidònia (Posidonium oceanicae).
1150.- *Llacunes costaneres.
1160.- Grans cales i badies poc profundes.
1510.- *Estepes salines mediterrànies (Limonietalia).
2110.- Dunes mòbils embrionàries.
2120.- Dunes mòbils de litoral amb Ammophila arenaria (dunes blanques).
2210.- Dunes fixes de litoral del Crucianellion maritima.
2230.- Dunes amb pradells del Malcomietalia.
2250.- *Dunes litorals amb Juniperus spp.
3170.- *Estanys temporals mediterranis.
6220.- *Zones subestèpiques de graminies i anuals del Thero-Brachypodietea.
8330.- Coves marines submergides o semisubmergides.

1) La numeració indica el codi de l'hàbitat d'interès comunitari segons els codis de la Directiva 92/43/ECC.

2) "*" indica que l'hàbitat és d'interès prioritari segons la mateixa Directiva.

A06 Elements d'interès històric

(a) Elements d'interès patrimonial
Relació dels béns patrimonials catalogats com a Patrimoni de la Humanitat per la UNESCO.

Municipi de Sant Josep:
Jaciment arqueològic de sa Caleta.

Relació dels béns patrimonials catalogats com a Béns d'Interès Cultural pel Consell Insular d'Eivissa i Formentera.

Municipi de Sant Josep:
Torre de sa Sal Rossa/del Carregador.
Torre de ses Portes.
Torre de can Toni Rei.
Esglésies i nucli rural de Sant Francesc.
Esglésies i nucli rural de la Revista.
Jaciment arqueològic de sa Caleta.

Municipi de Formentera:
Pou de ses Illetes
Torre de Punta Prima
Torre de la Gavina
Torre de sa Torreta/ Espalmador/Guardiola
Conjunt megalític de ca na Costa
Casertes varador de Formentera
Es Campament
Salines de Formentera (en procés de declaració)

Relació dels Béns Catalogats pel Consell Insular d'Eivissa i Formentera.

Municipi de Sant Josep:
Aljub des Coll des Jondal.

Municipi de Formentera:
Sa Senieta.

Jaciments arqueològics relacionats a la Carta Arqueològica.

Municipi de Sant Josep:
Jaciment de Cap Falcó
Jaciment de Sal Rossa I
Jaciment de Punta de ses Portes
Jaciment de Ses Salines I
Jaciment de Ses Salines II

Municipi de Formentera:
Jaciment de Ca s'Hereu
Jaciment de Can Marroig (I)

Jaciment de Can Martí Vell (I)
 Jaciment de Can Martí Vell (II)
 Jaciment de Es Banc
 Jaciment de Can Marroig (II)
 Jaciment de Can Marroig (III)
 Jaciment de Caló de Soli
 Jaciment de Es Estanyets
 Jaciment de Sa Punta de sa Boca
 Jaciment de Punta Pedrera
 Jaciment de Can Maians des Pujols
 Jaciment de Can Mossenyer
 Jaciment de Can Rita
 Jaciment de Espardell I
 Jaciment de Torre de Espardell
 Jaciment de Espardell II
 Jaciment de Espalmador I
 Jaciment de Espalmador II
 Jaciment de Espalmador III
 Jaciment de Espalmador IV
 Jaciment de Illot de s'Alga
 Jaciment de Es Trocadors

(b) Elements d'interès històric

Municipi de Sant Josep:
 Molí can Toni Miquel
 Molí de can Joan Miquel
 Pou des Carbó
 Pouet de sa Trinxà
 Torre de can Llaudis
 Far des Porcs
 Casa des farer dels Porcs
 Nucli de Sa Canal
 Port de Sa Canal
 Estany de Sa sal Rossa
 Parets, marges i murs de pedra seca

Municipi de Formentera:

Estanyets de can Marroig -salines-
 Molí des Carregador
 Molí de can Ferrer de s'Estany
 Pou de sa Roqueta
 Pou Marès
 Pouet des Carregador
 Pou al pujol des Pal
 Pou de Llevant
 Pou d'en Macià
 Pou de ca na Costa
 Pou des Pujols
 Pou d'en Manuel Guillem
 Pou al camí de can Mossenyer
 Pou de can Mossenyer
 Sènia de can Marroig
 Can Joan Xinxó
 Can Torres
 Can Marroig
 Can Cosmi
 Can Pep de'n Pere
 Torre s'Espardell
 Far de Espardell
 Far de Penjats
 Casa des farer de Penjats
 Gastaví
 Parets, marges i murs de pedra seca

A07 INVENTARI D'EDIFICACIONES TRADICIONALES

- Ca na Palleua
- Can Joan Xinxó
- Can Torres
- Can Cosmi
- Can Pep de'n Pere
- Can Rita
- Can Pep de'n Jaume I
- Can Toni Forn
- Can Toni Macià

ANNEX cartogràfic

Plànol [01]: Zonificació
 Plànol [02]: Subzonificació i delimitació de les Àrees de Protecció Territorial Costaneres
 Plànol [03_a]: Delimitació dels sòls urbans. Sant Francesc de s'Estany. Eivissa
 Plànol [03_b]: Delimitació dels sòls urbans. Can Salines. Eivissa.
 Plànol [03_c]: Delimitació dels sòls urbans. Sa Revista. Eivissa
 Plànol [03_d]: Delimitació dels sòls urbans. Sa Canal. Eivissa
 Plànol [03_e]: Delimitació dels sòls urbans. Sa Roqueta. Formentera
 Plànol [04]: Catalogació i regulació de camins
 Plànol [05]: Dotació d'equipaments, projectes, i actuacions de restauració i de gestió d'hàbitats
 Plànol [06]: Itineraris
 Plànol [07]: Classificació de motes de ses Salines d'Eivissa
 Plànol [08]: Regulació d'usos en l'àmbit marí

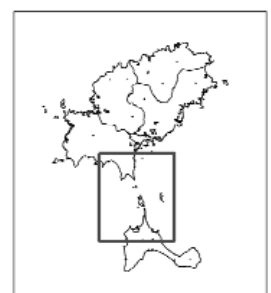




LEGENDA

SIGNIFICATIU D'ACCIÓ

Àrea d'ordenació	Àrea d'ús
AR01: Àrea d'ús residencial	AR02: Àrea d'ús residencial
AR03: Àrea d'ús residencial	AR04: Àrea d'ús residencial
AR05: Àrea d'ús residencial	AR06: Àrea d'ús residencial
AR07: Àrea d'ús residencial	AR08: Àrea d'ús residencial
AR09: Àrea d'ús residencial	AR10: Àrea d'ús residencial
AR11: Àrea d'ús residencial	AR12: Àrea d'ús residencial
AR13: Àrea d'ús residencial	AR14: Àrea d'ús residencial
AR15: Àrea d'ús residencial	AR16: Àrea d'ús residencial
AR17: Àrea d'ús residencial	AR18: Àrea d'ús residencial
AR19: Àrea d'ús residencial	AR20: Àrea d'ús residencial
AR21: Àrea d'ús residencial	AR22: Àrea d'ús residencial
AR23: Àrea d'ús residencial	AR24: Àrea d'ús residencial
AR25: Àrea d'ús residencial	AR26: Àrea d'ús residencial
AR27: Àrea d'ús residencial	AR28: Àrea d'ús residencial
AR29: Àrea d'ús residencial	AR30: Àrea d'ús residencial
AR31: Àrea d'ús residencial	AR32: Àrea d'ús residencial
AR33: Àrea d'ús residencial	AR34: Àrea d'ús residencial
AR35: Àrea d'ús residencial	AR36: Àrea d'ús residencial
AR37: Àrea d'ús residencial	AR38: Àrea d'ús residencial
AR39: Àrea d'ús residencial	AR40: Àrea d'ús residencial
AR41: Àrea d'ús residencial	AR42: Àrea d'ús residencial
AR43: Àrea d'ús residencial	AR44: Àrea d'ús residencial
AR45: Àrea d'ús residencial	AR46: Àrea d'ús residencial
AR47: Àrea d'ús residencial	AR48: Àrea d'ús residencial
AR49: Àrea d'ús residencial	AR50: Àrea d'ús residencial
AR51: Àrea d'ús residencial	AR52: Àrea d'ús residencial
AR53: Àrea d'ús residencial	AR54: Àrea d'ús residencial
AR55: Àrea d'ús residencial	AR56: Àrea d'ús residencial
AR57: Àrea d'ús residencial	AR58: Àrea d'ús residencial
AR59: Àrea d'ús residencial	AR60: Àrea d'ús residencial
AR61: Àrea d'ús residencial	AR62: Àrea d'ús residencial
AR63: Àrea d'ús residencial	AR64: Àrea d'ús residencial
AR65: Àrea d'ús residencial	AR66: Àrea d'ús residencial
AR67: Àrea d'ús residencial	AR68: Àrea d'ús residencial
AR69: Àrea d'ús residencial	AR70: Àrea d'ús residencial
AR71: Àrea d'ús residencial	AR72: Àrea d'ús residencial
AR73: Àrea d'ús residencial	AR74: Àrea d'ús residencial
AR75: Àrea d'ús residencial	AR76: Àrea d'ús residencial
AR77: Àrea d'ús residencial	AR78: Àrea d'ús residencial
AR79: Àrea d'ús residencial	AR80: Àrea d'ús residencial
AR81: Àrea d'ús residencial	AR82: Àrea d'ús residencial
AR83: Àrea d'ús residencial	AR84: Àrea d'ús residencial
AR85: Àrea d'ús residencial	AR86: Àrea d'ús residencial
AR87: Àrea d'ús residencial	AR88: Àrea d'ús residencial
AR89: Àrea d'ús residencial	AR90: Àrea d'ús residencial
AR91: Àrea d'ús residencial	AR92: Àrea d'ús residencial
AR93: Àrea d'ús residencial	AR94: Àrea d'ús residencial
AR95: Àrea d'ús residencial	AR96: Àrea d'ús residencial
AR97: Àrea d'ús residencial	AR98: Àrea d'ús residencial
AR99: Àrea d'ús residencial	AR100: Àrea d'ús residencial



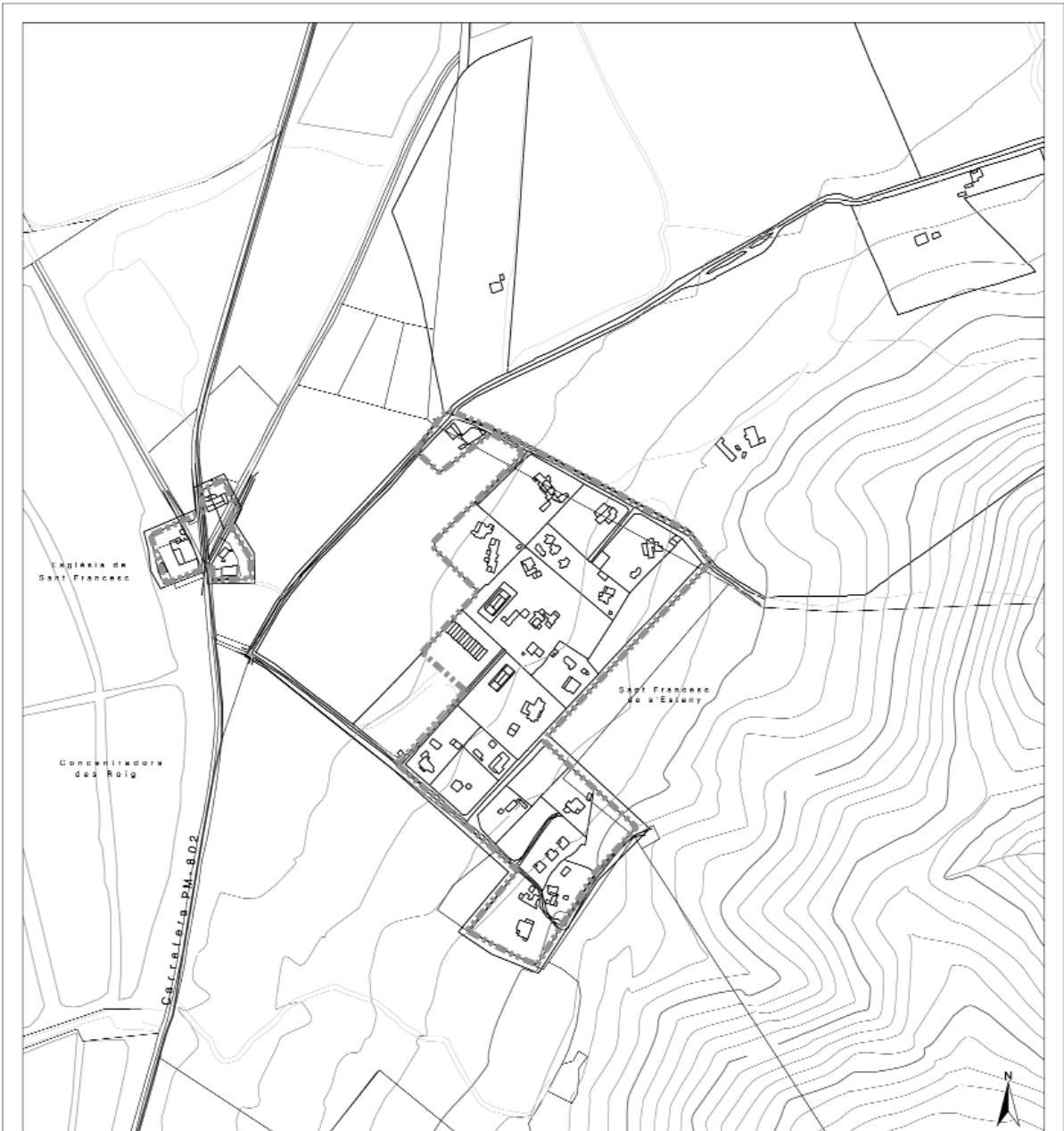
PI A RECTOR D'US I ORDEN D'US
PLÀN D'US I ORDEN D'US
DE LES SALINES DE MARÇÀ
(DEVENSA I FORMENTERA)

SUBCONSEGUÈNCIA I US COSTANERS

ESCALA 1:50.000

FECHA 12/2005

p.02

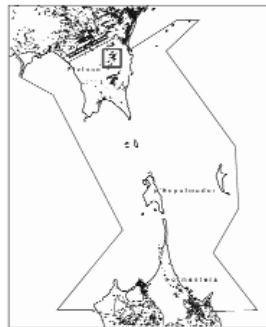



GOVERN DE LES ILLES BALEARS
 Conselleria de Medi Ambient
 Direcció General de Biodiversitat


**PLA RECTOR D'ÚS I GESTIÓ DEL
 PARC NATURAL DE SES SALINES
 D'EVISSA I FORMENTERA**

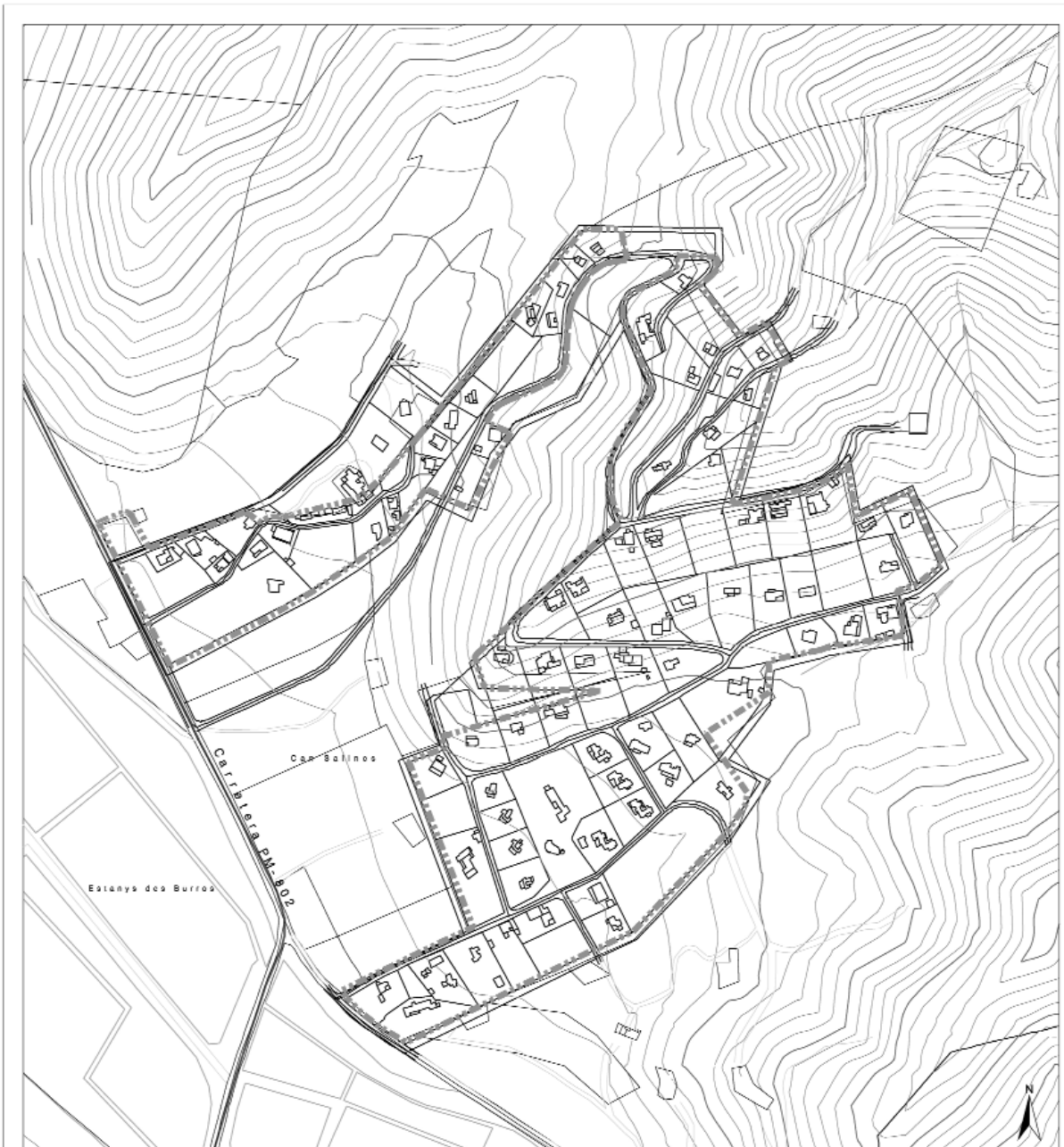
Títol del plànol:
DELIMITACIÓ DELS SÒLS URBANS. SANT FRANCESC. EVISSA


Escala: ESCALA 1:5.000	Data: OCTUBRE DE 2005	Plànol: p.03.a
---------------------------	--------------------------	-------------------

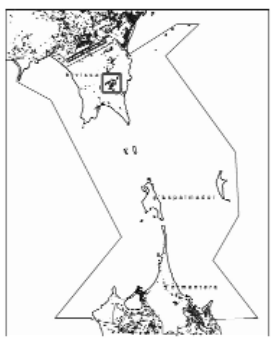


LLEGENDA:

-  Sòl urbà
-  Cadastre urbà
-  Cadastre rústic
-  Corba de nivell, mestra
-  Xarxa hidrogràfica i salines
-  Carretera principal
-  Camins

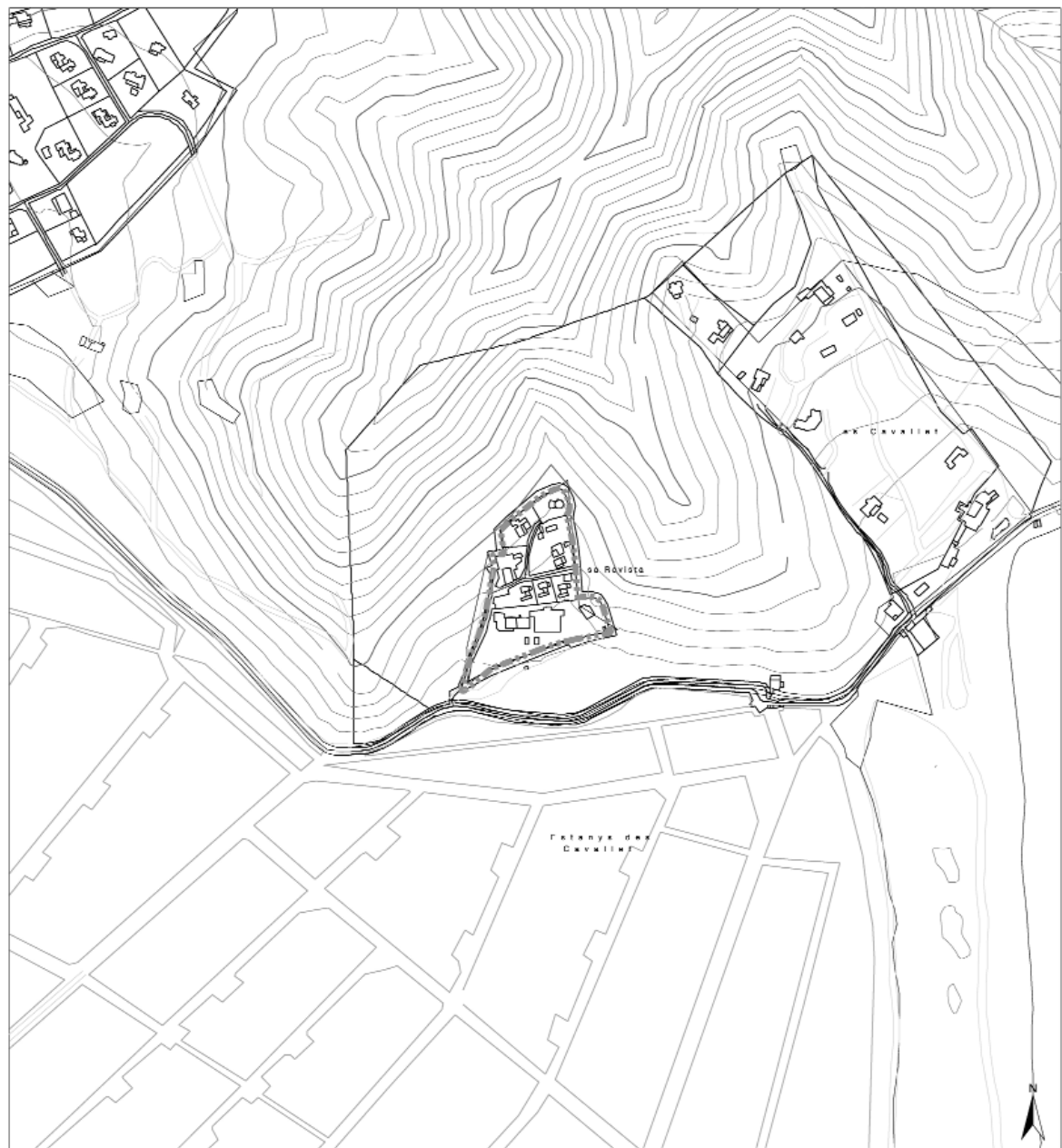


 GOVERN DE LES ILLES BALEARS Conselleria de Medi Ambient Direcció General de Biodiversitat		
PLA RECTOR D'ÚS I GESTIÓ DEL PARC NATURAL DE SES SALINES D'EIVISSA I FORMENTERA		
Títol del plànol: DELIMITACIÓ DELS SÒLS URBANS. CAN SALINES. EIVISSA		
Escala: ESCALA 1:5.000	Data: OCTUBRE DE 2005	Plànol: p.03_b



LLEGENDA:

	Sòl urbà
	Cadastru urbà
	Cadastru rústic
	Cortes de nivell, mestra
	Xarxa hidrogràfica i salines
	Carretera principal
	Camins

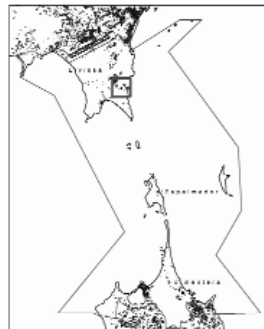



GOVERN DE LES ILLES BALEARS
 Conselleria de Medi Ambient
 Direcció General de Biodiversitat








**PLA RECTOR D'ÚS I GESTIÓ DEL
 PARC NATURAL DE SES SALINES
 DEIVISSA I FORMENTERA**

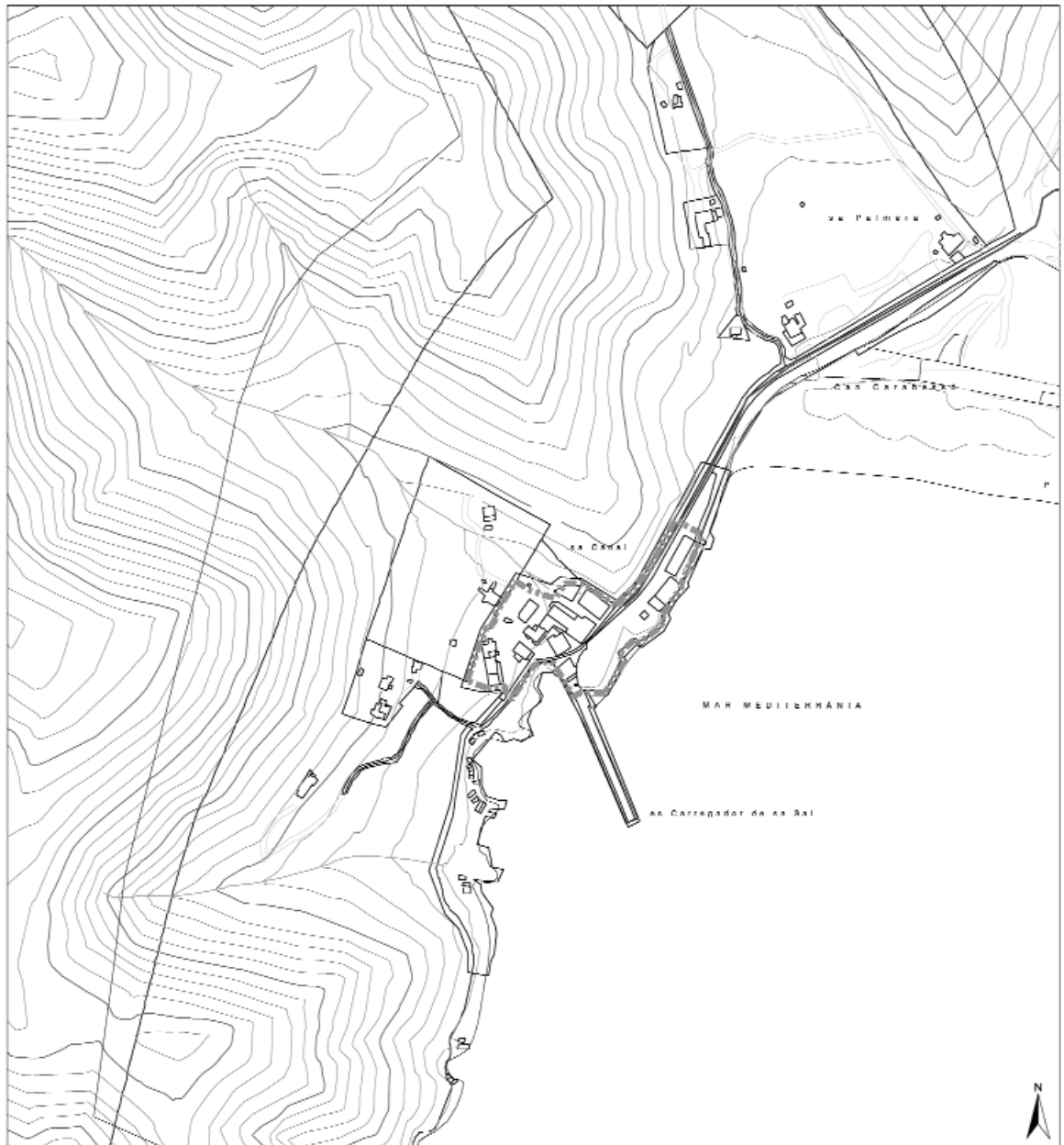
Títol del plànol:
 DELIMITACIÓ DELS SÒLS URBANS, SA REVISTA, DEIVISSA

Escala: ESCALA 1:5.000	Data: OCTUBRE DE 2005	Plànol: p.03.c
---------------------------	--------------------------	-------------------

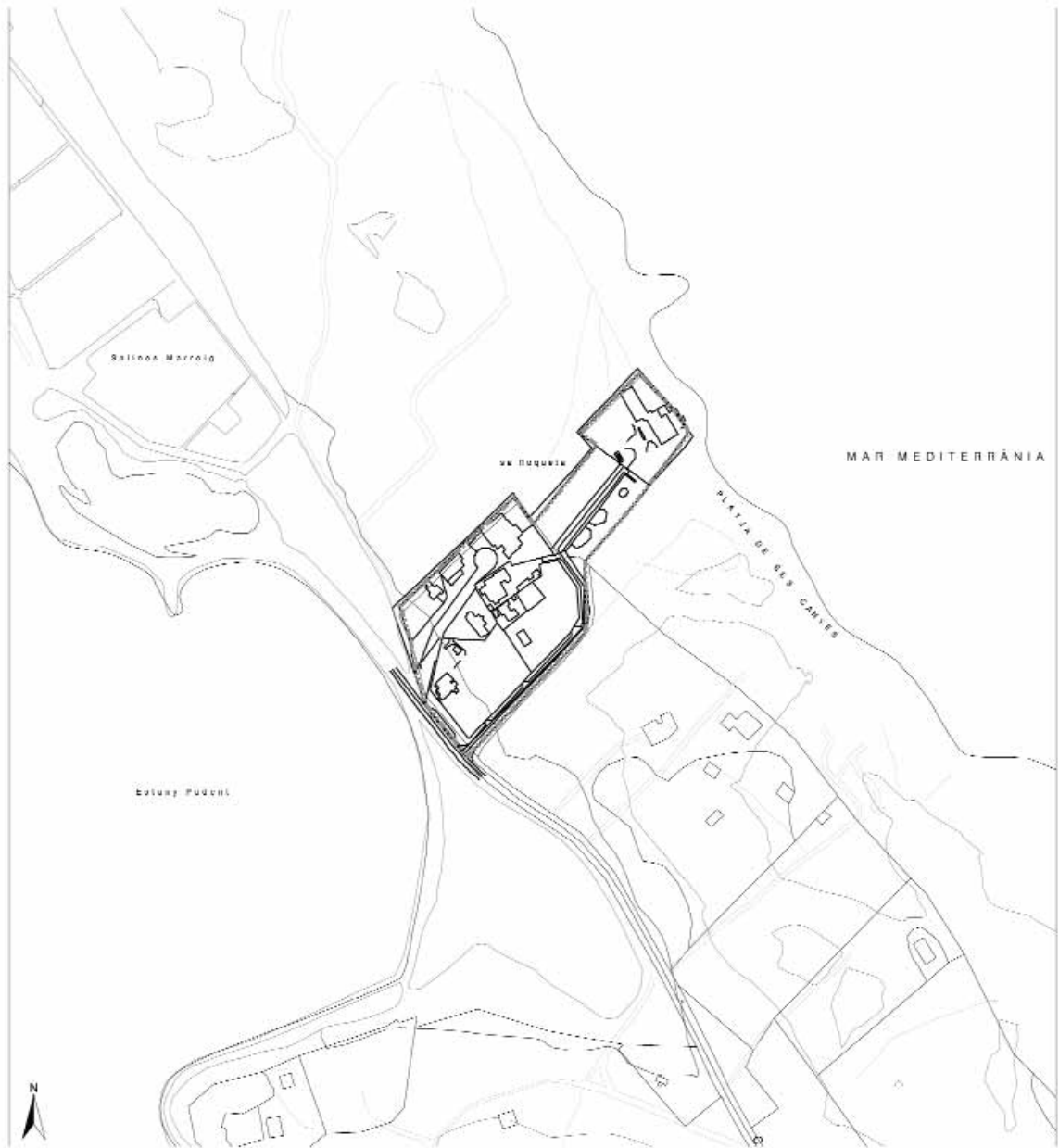


LLEENDA:

-  Sòl urbà
-  Cadastre urbà
-  Cadastre rústic
-  Corba de nivell, mestra
-  Xarxa hidrogràfica i salines
-  Carretera principal
-  Camins



 <p>GÖVERN DE LES ILLES BALEARS Conselleria de Medi Ambient Direcció General de Biodiversitat</p>		<p>PLA RECTOR D'ÚS I GESTIÓ DEL PARC NATURAL DE SES SALINES D'EIVISSA I FORMENTERA</p>			<p>LLEGENDA:</p> <ul style="list-style-type: none">  Sòl urbà  Cadastre urbà  Cadastre natural  Corba de nivell, mestra  Xarxa hidrogràfica i salines  Carretera principal  Camins
<p>Títol del plànol: DRI IMITACIÓ D'US SÒLS URRANS. SA CANAL, RIVISSA</p>					
<p>Escala: ESCALA 1:5.000</p>	<p>Data: OCTUBRE DE 2005</p>	<p>Plànol: p.03.d</p>			

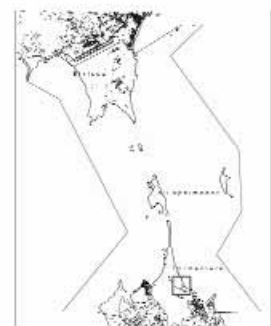



GOVERN DE LES ILLES BALEARS
 Conselleria de Medi Ambient
 Direcció General de Biodiversitat

**PLA RECTOR D'ÚS I GESTIÓ DEL
 PARC NATURAL DE SES SALINES
 D'EVISSA I FORMENTERA**

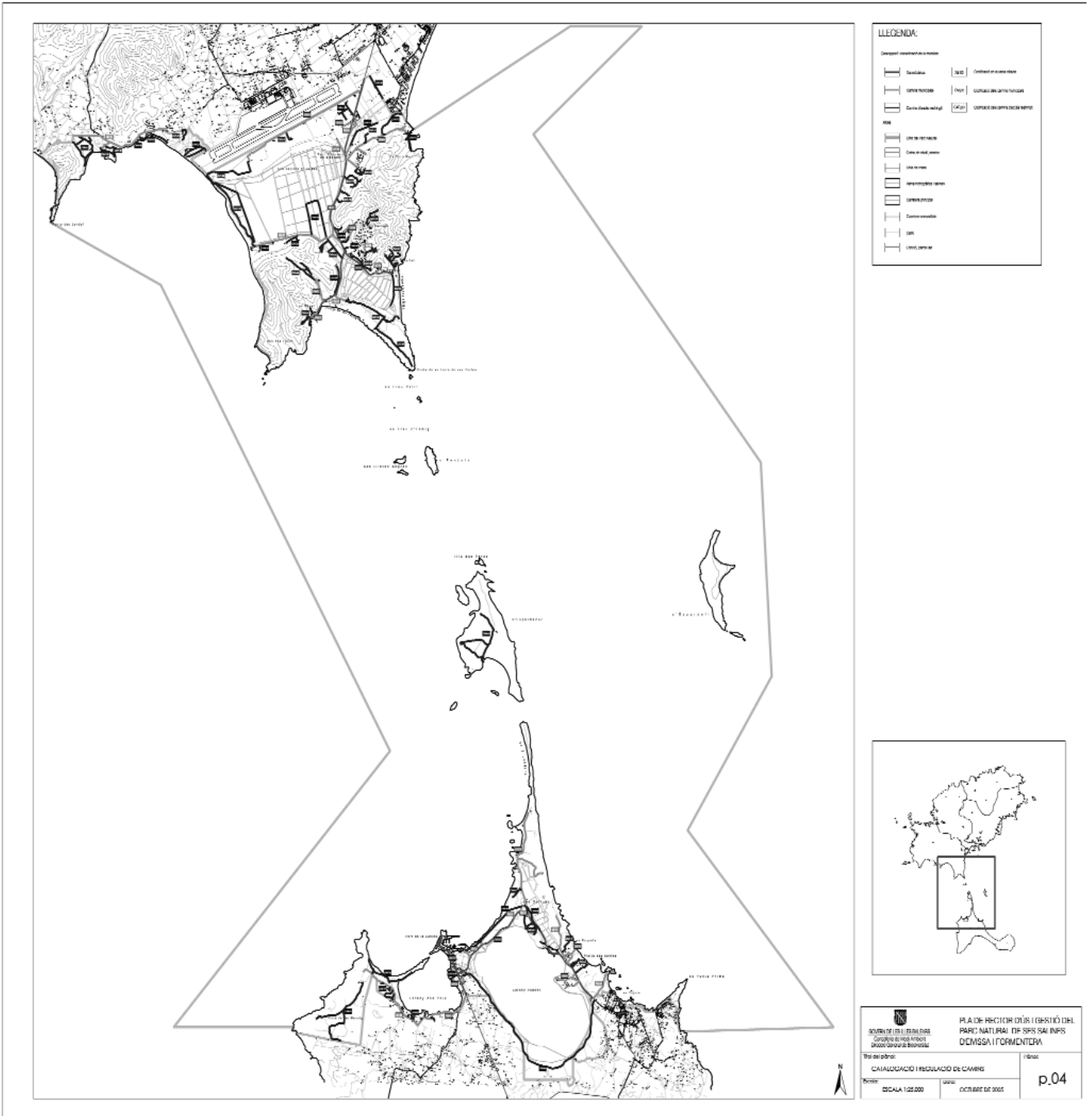
Títol del pla: **DEFINICIÓ DE LES SÒLS URBANS. SA ROQUETA. FORMENTERA**

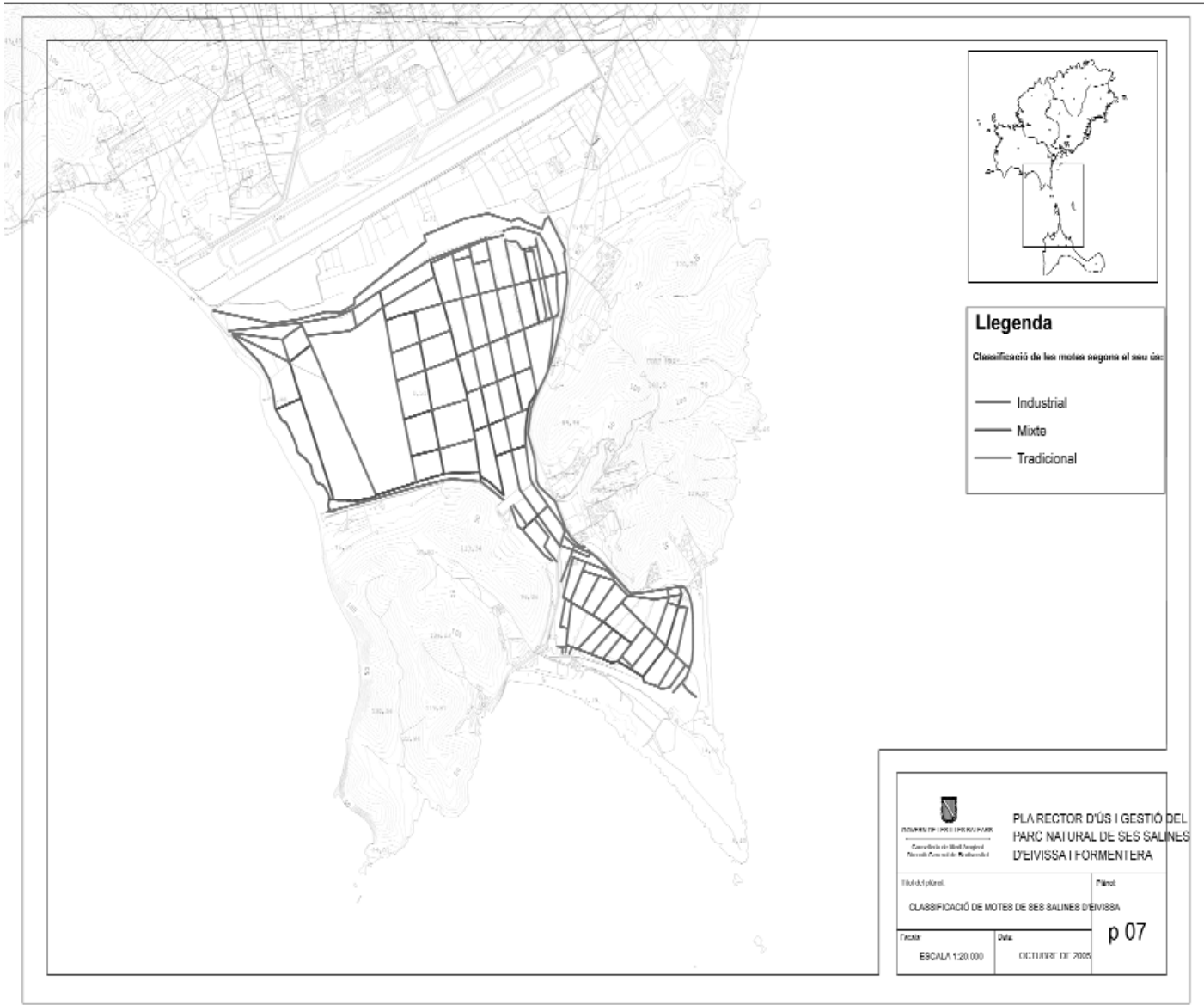
Escala: ESCALA 1:5.000	Data: OCTUBRE DE 2005	Plànol: p 03 e
---------------------------	--------------------------	-------------------

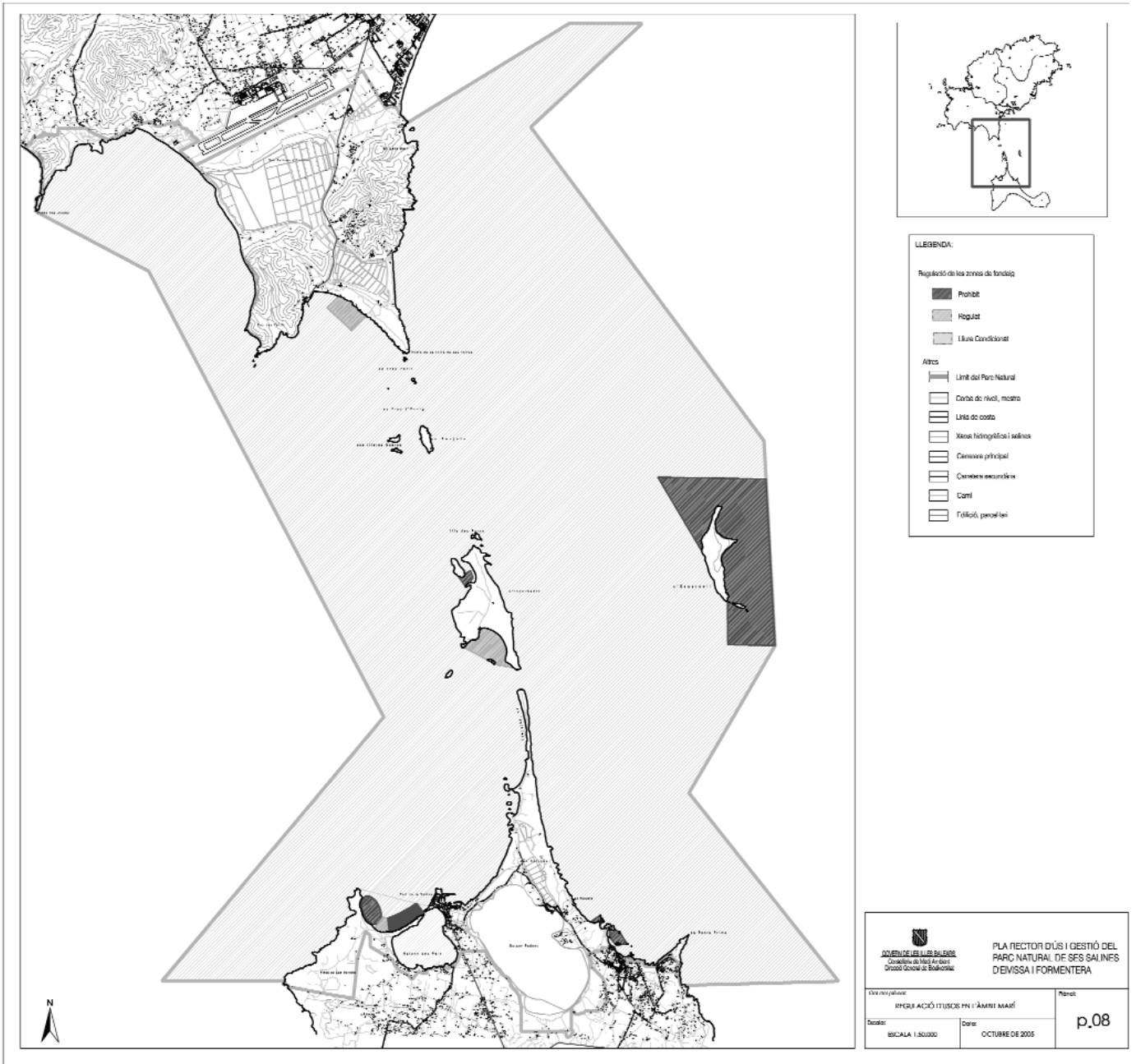


LLEGGENDA:

	Sòl urba
	Cadastre urbà
	Cadastre rústic
	Conte de nivell, mestru
	Xana hidrogràfica i salines
	Camí principal
	Camí







LLEGENDA:

Regulació de les zones de fonçat:

- Prohibit
- Regulat
- Lliure Condicionat

Altres:

- Límit del Parc Natural
- Corbes de nivell, mostra
- Línia de costa
- Xarxa hidrogràfica i salines
- Camins principals
- Camins secundaris
- Camí
- Fíl·lació parcel·lari

 GOVERN DE LES ILLES BALEARS Consell de Mitjàs Ambientals Departament d'Ordenació i Sostenibilitat		PLA RECTOR D'ÚS I GESTIÓ DEL PARC NATURAL DE SES SALINES DEVISSA I FORMENTERA
Direcció general: REGULACIÓ D'USOS EN L'ÀMBIT MARÍ		Pàgina: p.08
Escala: ESCALA 1:50.000	Data: OCTUBRE DE 2005	