

## Annex 2



— 0 —

## CONSELLERIA DE MEDI AMBIENT I MOBILITAT

Num. 9844

*Acord del Consell de Govern de dia 29 d'abril de 2011 sobre la iniciació del procediment d'aprovació de l'ampliació de la llista de llocs d'importància comunitària (LIC) quant a l'hàbitat 'Puig Malet i Santa Eularieta', LIC es5310126 (Menorca)*

### Antecedents

El Consell de les Comunitats Europees va adoptar el 21 de maig de 1992 la Directiva 92/43/CEE, relativa a la conservació dels hàbitats naturals i de la flora i fauna silvestre. L'article 3 d'aquesta Directiva estableix una xarxa ecològica europea de zones especials de conservació denominada Natura 2000.

L'article 42 de la Llei 42/2007, de 13 de desembre, del patrimoni natural i de la biodiversitat, estableix en l'apartat 2 que les comunitats autònomes han d'elaborar, sobre la base dels criteris establerts en l'Annex III i en la informació científica pertinent, una llista de llocs situats en els seus territoris respectius que puguin ser declarats zones especials de conservació.

Per la seva banda, l'article 45 de la Llei 42/2007 esmentada, quan tracta sobre les mesures de conservació de la Xarxa Natura 2000, estableix en l'apartat 5 que tot i les conclusions negatives de l'avaluació de les repercussions del lloc i a falta de solucions alternatives, s'hagués de realitzar un pla, programa o projecte per raons imperioses d'interès públic i primer ordre, incloses raons de caràcter social o econòmic, les administracions públiques competents prendran totes les mesures compensatòries que siguin necessàries per garantir que la coherència global de Natura 2000 quedi protegida.

Per altra banda, l'article 39.4, de la Llei 5/2005, de 26 de maig, per a la conservació dels espais de rellevància ambiental (LECO), estableix en el supòsit que, de l'informe d'avaluació de repercussions ambientals sobre la Xarxa Natura 2000 d'un projecte, se'n derivin conclusions negatives, i rebutjades les solucions alternatives estudiades, el Consell de Govern pot, per raons imperioses d'interès públic de primer ordre, establir les mesures correctores i compensatòries per garantir els objectius de la Xarxa Natura 2000. En aquest supòsit el Govern de les Illes Balears ha de comunicar a la Comissió Europea les mesures compensatòries que hagi adoptat.

El 3 d'abril de 2007, va tenir entrada a la Direcció General de Biodiversitat el projecte d'ampliació de l'abocador des Milà II (Menorca) per a l'emissió d'informe d'avaluació de repercussions sobre la Xarxa Natura 2000, tal com preveu l'art. 39.1 de la LECO.

El 10 de maig de 2007, el Comitè Xarxa Natura 2000 va adoptar en relació amb el projecte d'ampliació de l'abocador des Milà, l'acord següent:

‘1. Aplicar l’art. 39.4 de la LECO per a l’ampliació proposada de 8,996 ha aprovada pel ple del Consell Insular de Menorca en sessió de 26 de març de 2007.

2. Que el Consell Insular de Menorca estableixi les mesures correctores i compensatòries que consideri adients, però entre les quals hi han de figurar les següents:

- Recuperar una superfície igual o superior que la destinada a l’ampliació de l’abocador de residus no perillosos des Milà, que potencialment, i per les seves característiques ambientals, pugui allotjar els hàbitats i espècies que s’alteraran amb l’execució d’aquest projecte.

- Aquesta superfície a compensar s’ubicarà fora d’àrees catalogades com a LIC i ZEPA, però per seguir la coherència de la Xarxa Natura 2000 haurà d’estar connectada a aquestes zones.

Aquesta proposta s’haurà d’eleva a la Comissió Permanent de la CBMA, la qual s’eleva a Consell de Govern i s’haurà de comunicar a la Comissió Europea.’

La Comissió Permanent de la Comissió Balear de Medi Ambient (CBMA), l’11 de maig de 2007, va prendre en relació amb l’ampliació de l’abocador des Milà, l’acord següent:

‘1. Des del punt de vista de les repercussions a la Xarxa Natura 2000, en aplicació de l’art. 39 de la LECO, informar favorablement que el Consell de Govern autoritzi per raons imperioses d’interès públic de primer ordre que el Pla director sectorial de residus no perillosos de Menorca contempli l’ampliació proposada (de 8,996 ha) de l’abocador des Milà, aprovada pel Consell Insular de Menorca, en sessió 26 de març, sota les següents condicions:

A. El plànol aportat a la documentació ha de substituir el de l’annex XIV del PDS de residus no perillosos de Menorca, en relació amb l’art.16.4 d’aquest Pla.

B. El Consell Insular de Menorca haurà d’establir les mesures correctores i compensatòries adients en el moment de la tramitació del projecte d’ampliació. Particularment s’haurà de contemplar com a mesura compensatòria la recuperació d’una superfície igual o superior de la destinada a l’ampliació de l’abocador, que potencialment, i per les seves característiques ambientals, pugui allotjar els hàbitats i les espècies que s’alteraran amb l’execució d’aquest projecte. La superfície a compensar s’ubicarà fora d’àrees catalogades com a LIC i ZEPA, però, per seguir la coherència de la Xarxa Natura 2000, haurà d’estar connectada a aquestes zones.

2. Elevar el present acord al Consell de Govern per atorgar l’oportuna autorització, tot recordant que aquest acord s’ha de comunicar a la Comissió Europea, en compliment de l’art. 39.4 de la LECO.’

El Consell de Govern de les Illes Balears, en sessió de 18 de maig de 2007 (BOIB núm. 79, de 26-05-2007) va acordar, des del punt de vista de les repercussions sobre la Xarxa Natura 2000, en aplicació de l’art. 39.4 de la LECO, autoritzar per raons imperioses d’interès públic de primer ordre que el Pla director sectorial de residus no perillosos de Menorca prevegi l’ampliació proposada de 8,996 ha de l’abocador des Milà.

Finalment el Ple de la Comissió de Medi Ambient de les Illes Balears (CMAIB) a la sessió de 28 d’octubre de 2010 va adoptar l’acord següent:

‘1. Informar favorablement el programa de mesures compensatòries del projecte d’ampliació de l’abocador de residus no perillosos des Milà II del TM de Maó que consisteix en la protecció de 355.950 m2 de territori de l’illa de Menorca i que el Govern de les Illes Balears ha de proposar com a LIC. El programa es desenvolupa en les següents actuacions:

La recuperació de 95.927 m2 de l’hàbitat Boscos d’Olea i Ceratonia (hàbitat 9320) en el Pla de reforestació de la finca pública Santa Eularieta.

La conservació i protecció de 17.817,89 m2 de l’hàbitat 9340-Boscos de Quercus ilex.

La conservació i protecció de 238.975,11 m2 dels hàbitats 9320-Boscos d’Olea i Ceratonia i 5330-Matolls termomediterranis i preestèpics. Aquesta es considera la mesura compensatòria addicional per compensar les pèrdues fins que es recreï totalment l’hàbitat 9320 a la finca pública i per incrementar el grau de compensació.

2. Instar a la Direcció General de Biodiversitat perquè iniciï els tràmits per a la proposta de declaració del LIC abans esmentat.

3. Informar favorablement el projecte modificat d’ampliació de l’abocador de residus no perillosos des Milà II del terme municipal de Maó, amb la condició del compliment dels dos acords anteriors (1 i 2).’

La finca de Santa Eularieta, que és l’àrea proposada com a nou LIC, i com a mesura compensatòria pel projecte d’ampliació de l’abocador de Milà dins el LIC ES 0000235 (De s’Albufera a la Mola), està situada al centre de l’interior d’illa de Menorca i forma part del que es coneix com a ‘Plans d’Alaior’ o ‘Plans de Turmadenc’, en el municipi des Mercadal.

Com indiquen els seus noms populars la geomorfologia d’aquella zona es caracteritza per unes terres majoritàriament planes formades per materials al·luvials derivats principalment dels substrats silícis (Bundsendstein) que l’envolten. Un fet que entre d’altres coses afavoreix la presència temporal d’aigües superficials a causa del caràcter impermeable d’aquests materials.

Al mateix temps, a la zona, a més dels plans, també hi són presents nombrosos pujols de poca alçada que trenquen la monotonia de les terres planes, i en certa manera, funcionen com a illes d’ambients més eixuts o dominats per substrats rocósos i també com a refugis de biodiversitat enmig d’unes terres amb una llarga tradició d’ús agropecuari.

La zona que es proposa (finca pública de Santa Eularieta) té l’avantatge de combinar tots aquests valors i al mateix temps pot servir per recuperar o potenciar alguns hàbitats que a causa de la influència antròpica actualment tenen superfícies molt reduïdes o pràcticament es desconeix quin seria el seu estat natural.

L’article 42 de la Llei 42/2007, de 13 de desembre, del patrimoni natural i biodiversitat, estableix en l’apartat 2 que la proposta ha d’indicar els tipus d’hàbitats naturals i les espècies autòctones d’interès comunitari existents en aquests llocs, i s’ha de sotmetre al tràmit d’informació pública. També estableix el precepte esmentat que s’han de fer públics els límits geogràfics de la zona en el butlletí oficial de la Administració proposant, tot dins un termini de sis mesos.

Els hàbitats i espècies de la Directiva 92/43/CEE, de 21 de maig de 1992, relativa a la conservació dels hàbitats naturals i de la flora i fauna silvestres que són presents a l’àmbit de la finca de Sta. Eularieta proposada com a LIC són els següents:

3120 Aigües oligotròfiques amb un contingut molt baix de minerals en sols arenosos del mediterrani occidental amb comunitats d’isoetals sp. pl.

3170 Basses temporals mediterrànies.

3290 Torrents mediterranis de curs temporal del Paspalo-Agrostidion.

5330 Matollar termomediterrani i predesèrtic.

6220 Gespes pseudoestèpiques amb anuals del Thero-Brachypodietea.

6420 Herbassars alts mediterranis de sols humits del Molinio-Holoschoenion.

8220 Pendents rocósos silícis amb vegetació rupícola.

9320 Ullastrars.

9340 Alzinars

Emys orbicularis

Testudo hermanni

Els límits geogràfics de la zona que es proposa com a LIC es detallen en els plànols cartogràfics que conformen els annexos cartogràfics.

Conforme estableix l’article 42.2 de la Llei 42/2007, abans esmentada, des del moment que s’enviï al Ministeri de Medi Ambient i Medi Rural i Marí la proposta de LIC per al seu trasllat a la Comissió Europea, aquests passaran a tenir un règim de protecció preventiva que garanteixi que no es produirà un minvament de l’estat de conservació dels seus hàbitats i espècies fins al moment de la seva declaració formal.

Per tot això, el Consell de Govern, a proposta del conseller de Medi Ambient i Mobilitat, en la sessió de dia 29 d’abril de 2011, adoptà, entre d’altres, l’acord següent:

‘Primer. Iniciar el procediment per a l’aprovació de l’ampliació de la llista de llocs d’importància comunitària (LIC), quant a l’hàbitat ‘Puig Malet i Santa Eularieta’ LIC ES5310126 (Menorca), d’acord amb els annexos cartogràfics que s’adjunten.

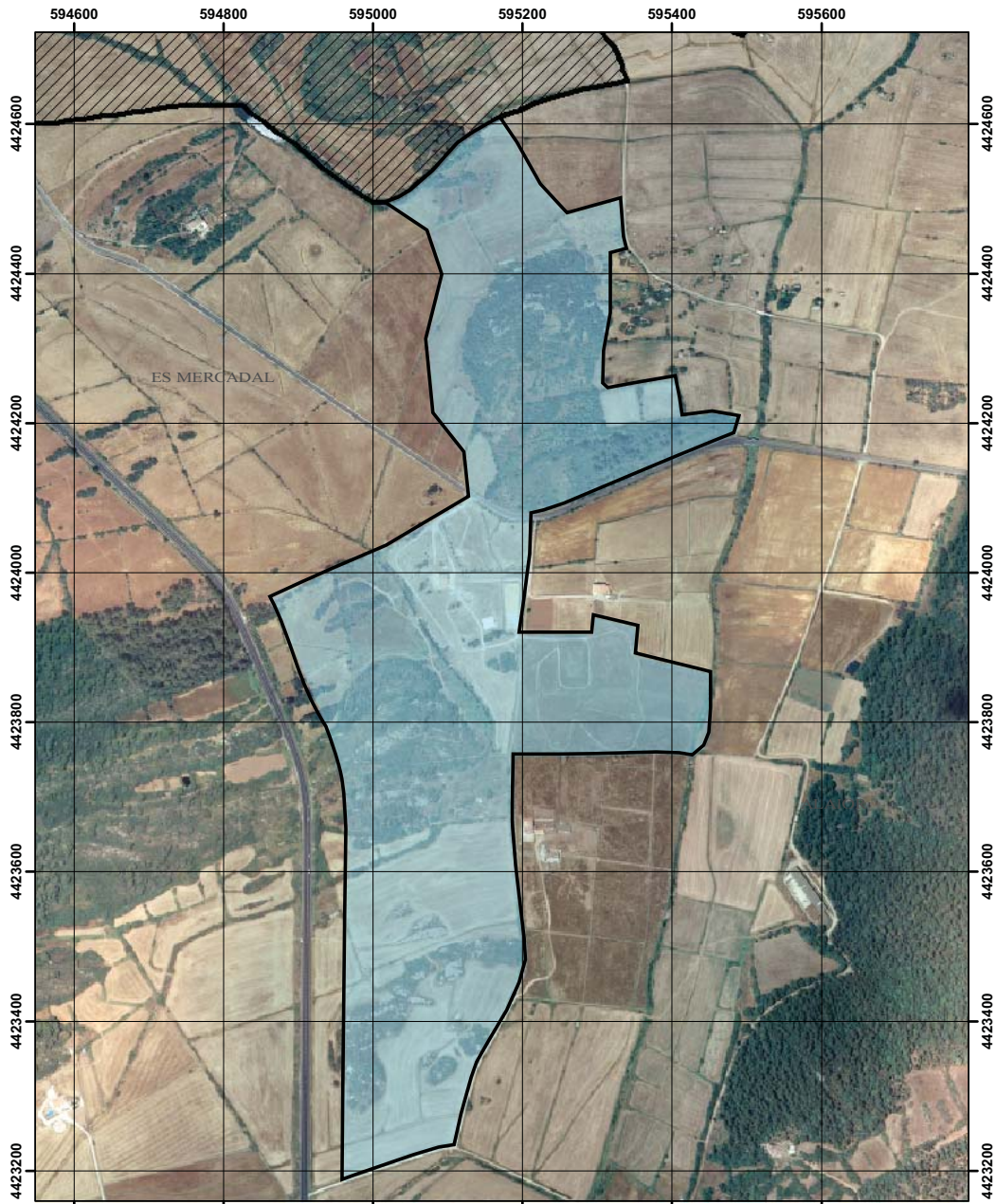
Segon. Facultar el conseller de Medi Ambient i Mobilitat per fer la tramitació que correspongui fins que la proposta s’elevi al Consell de Govern perquè l’aprovi definitivament.

Tercer. Notificar el present Acord al Ministeri de Medi Ambient i Medi Rural i Marí, al Consell Insular de Menorca i a l’Ajuntament des Mercadal, així com ordenar-ne la publicació en el Butlletí Oficial de les Illes Balears i almenys a dos diaris de major difusió de l’illa afectada.

Quart. Establir un règim de protecció preventiva de la zona proposada com a LIC que garanteixi que no es produirà una reducció de l’estat de conservació dels seus hàbitats i de les seves espècies fins al moment de la seva declaració formal.’

Palma, 29 d'abril de 2011

El secretari del Consell de Govern  
Albert Moragues Gomila




**LIC - ES5310126  
PUIG MALET I  
SANTA EULARIETA**

 ZEPA - Barbatx


 LIC\_proposta

INFORMACIÓ TÈCNICA

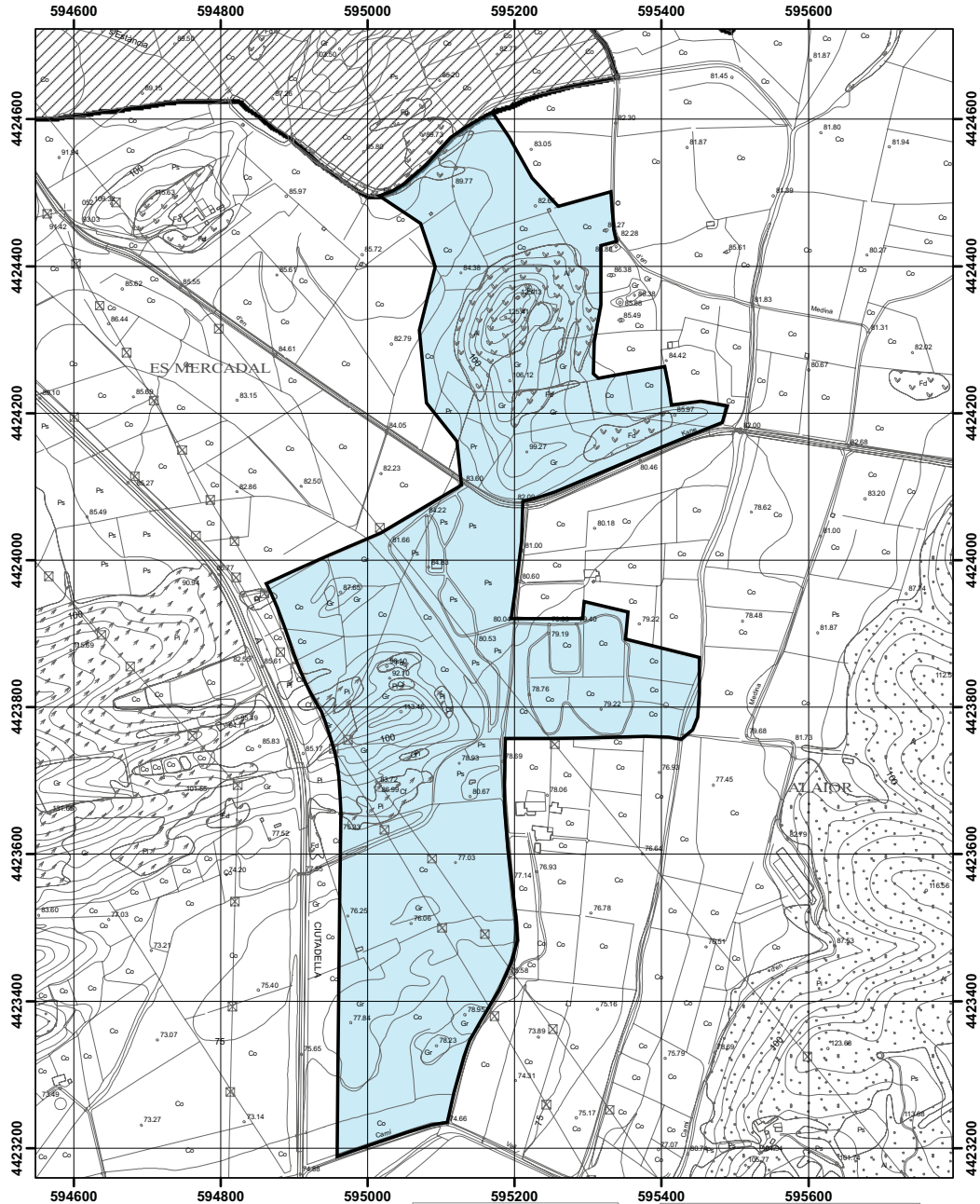
SISTEMA DE PROJECCIÓ: UTM ETRS89 3N  
MAPA TOPOGRÀFIC: 1:5000 - ANY 2002

  
**Govern de les Illes Balears**  
Conselleria de Medi Ambient i Mobilitat  
SECRETARIA GENERAL  
SECCIÓ DE CARTOGRAFIA

MENORCA







**LIC - ES5310126  
PUIG MALET I  
SANTA EULARIETA**


 ZEPA - Barbatx

 LIC\_proposta

**INFORMACIÓ TÈCNICA**

SISTEMA DE PROJECCIÓ: UTM ETRS89 38N

MAPA TOPOGRÀFIC 1:5000 - ANY 2002



**Govern de les Illes Balears**  
Conselleria de Medi Ambient i Mobilitat  
SECRETARIA GENERAL  
SECCIÓ DE CARTOGRAFIA

